



Journée mondiale des zones humides

2 février 2022

Agir pour les zones humides,
c'est agir pour l'humanité et la nature



- BILAN 2022 - France

Un événement coordonné par :



FRENE Le réseau français d'éducation
à la nature et à l'environnement
Comprendre le monde, agir et nous ensoleiller



**AGIR pour la
BIODIVERSITÉ**



Avec le soutien de :





L'ÉDITION 2022 EN PHOTOS



2 février 2022 - Landes
Les zones humides en Langue des signes française
RNN de l'Etang noir



Du 4 au 6 février 2022 - Hérault
10^{ème} Galerie éphémère
CEN Occitanie



5 février 2022 - Var
La JMZH 2022 aux étangs de Villepey
CA Var-Estérel-Méditerranée



17 février 2022 - Martinique
Journée de sensibilisation à l'Etang des Salines
Parc naturel régional de Martinique



22 février 2022 - Lot-et-Garonne
Visite de la Réserve naturelle
RNN de l'étang de la Mazière

26 février 2022 - Seine-et-Marne
Chantier d'entretien d'un îlot de nidification pour sternes
ANVL





L'ÉDITION 2022 EN CHIFFRES

Plus de
40 000
personnes sensibilisées

795
animations

323
structures organisatrices

icônes réalisées par Chanut de www.flaticon.com

- 66 %** de sorties nature
- 92 %** d'animations destinées au grand public
- 91** départements, et collectivités d'outre-mer
- 277** animations dans les sites Ramsar français

LA JMZH DANS LE MONDE

1591 événements répertoriés dans **86 pays** sur le site de la convention de Ramsar
www.ramsar.org - www.worldwetlandsday.org/fr





DE QUOI PARLE-T-ON ?

LA JOURNÉE MONDIALE DES ZONES HUMIDES (JMZH) CÉLÈBRE AU NIVEAU INTERNATIONAL LA SIGNATURE DE LA CONVENTION DE RAMSAR SUR LES ZONES HUMIDES, LE 2 FÉVRIER 1971. L'OCCASION DE METTRE À L'HONNEUR LES MILIEUX HUMIDES ET DE FAIRE DÉCOUVRIR LEUR DIVERSITÉ ET LEUR RICHESSE AU PLUS GRAND NOMBRE. DU 29 JANVIER AU 28 FÉVRIER 2022, ASSOCIATIONS, GESTIONNAIRES D'ESPACES NATURELS, COLLECTIVITÉS TERRITORIALES ... ONT PROPOSÉ DE NOMBREUSES ANIMATIONS DESTINÉES À SENSIBILISER PETITS ET GRANDS.

Pour en savoir plus : [Rubrique Agir > La JMZH](#)

Tourbières, lagunes, marais, prairies humides, mangroves ou mares. Entre terre et eau, les zones humides constituent une mosaïque de milieux très variés, caractérisés par une exceptionnelle richesse biologique et une grande diversité paysagère.

Ces écosystèmes sont très précieux à de nombreux égards et rendent de nombreux services, gratuits et essentiels; en plus d'être des alliés incontournables dans la lutte contre le changement climatique.

Pourtant, les zones humides continuent de disparaître en raison notamment de la pression urbaine, du drainage, de la déprise et du remblaiement.

On estime qu'environ **87 % des zones humides ont disparu** dans le monde entre le 18^{ème} siècle et l'an 2000. Et ce déclin s'accélère depuis quelques années à un rythme **trois fois plus rapide que la déforestation**.

Pour enrayer la disparition des zones humides et pour préserver ces milieux, un traité intergouvernemental pour la

conservation et l'utilisation rationnelle et durable des zones humides a été signé le 2 février 1971 à Ramsar (Iran) : **la convention de Ramsar**.

Ratifiée aujourd'hui par **172 pays**, dont la France, elle constitue l'un des principaux fondements des politiques publiques en faveur des zones humides. La date symbolique du 2 février est devenue celle de la Journée mondiale des zones humides, officiellement adoptée en 2021 par l'assemblée générale des Nations Unies.

Le thème « **Agir pour les zones humides, c'est agir pour l'humanité et la nature** » de la JMZH 2022 a été choisi pour rappeler que, face aux crises majeures que nous traversons et qui interrogent chaque jour un peu plus l'avenir de l'humanité et celui de la planète, il est **nécessaire de passer à l'action pour stopper la disparition des zones humides** et préserver leur diversité exceptionnelle et les nombreux services indispensables qu'elles nous rendent chaque jour.



CE BILAN PROPOSE UN APERÇU DE LA JOURNÉE MONDIALE DES ZONES HUMIDES 2022 EN FRANCE, À PARTIR DES INFORMATIONS COLLECTÉES PAR LES COORDINATEURS NATIONAUX.

LANCEMENT NATIONAL DE LA JMZH 2022

LE VENDREDI 28 JANVIER 2022, À PONT-AUDEMER (EURE), LE LANCEMENT NATIONAL DE LA JOURNÉE MONDIALE DES ZONES HUMIDES A RÉUNI **PLUS DE 130 PARTENAIRES** ET ACTEURS NATIONAUX ET LOCAUX IMPLIQUÉS DANS LA PRÉSERVATION DES MILIEUX HUMIDES.



© P. Brizou - Ville de Pont-Audemer

Autour du thème « **Agir pour les zones humides, c'est agir pour l'humanité et la nature** », plus de **300 personnes** - 130 sur place et 170 à distance - partenaires et acteurs nationaux et locaux impliqués dans la préservation des milieux humides, ont suivi les échanges animés par Denis Cheissoux. Les discussions ont permis de partager les expériences sur les différents modes d'actions en faveur des zones humides pour répondre à deux questions :

- **Comment éduquer et sensibiliser la société aux enjeux des zones humides ?**
- **Pourquoi restaurer et préserver les zones humides ?**

Le replay de la matinée est disponible sur :

<https://youtu.be/YgevW0zdljs>

DÉCOUVERTE DU MARAIS VERNIER ET DE PONT-AUDEMER

L'après-midi a été consacrée à plusieurs visites pour découvrir les zones humides de **Pont-Audemer, ville «Ramsar»** et de son écrin, le **site Ramsar du Marais Vernier et vallée de la Risle maritime**.



© PNR BSN - JF Drone N'Caux

LA MOBILISATION DU TERRITOIRE PENDANT LA JMZH

Sous l'impulsion de la Ville de Pont-Audemer, une série de manifestations étaient organisées durant le week-end autour des zones humides.

L'occasion pour **plus de 200 personnes** de découvrir les actions de la ville pour ses zones humides, mais aussi les trésors de la Grand'Mare et une exposition consacrée aux mares installée tout le mois de février devant la médiathèque de Pont-Audemer.



© D. Berlemont - Ramsar France

UN ANNIVERSAIRE À RETARDEMENT POUR RAMSAR



Une soirée d'anniversaire, initialement prévue en 2021, a été organisée pour fêter les **50 ans** de la convention de Ramsar et les **10 ans** de l'association Ramsar France. L'occasion de découvrir le film « **Les sites Ramsar, terres d'eau, terres d'avenir** », réalisé par Laurent Charbonnier pour l'association Ramsar France.

Pour voir ou revoir le film : <https://youtu.be/HNXOmXHr6kA>



OÙ TROUVE-T-ON LES ANIMATIONS ?

DES ANIMATIONS SONT ORGANISÉES DANS TOUTE LA FRANCE. DANS CERTAINES RÉGIONS, DES STRUCTURES LOCALES RELIENT LES MESSAGES DE LA COORDINATION NATIONALE ET MOBILISENT LES ACTEURS DE LEUR TERRITOIRE AUTOUR DE L'ÉVÉNEMENT.

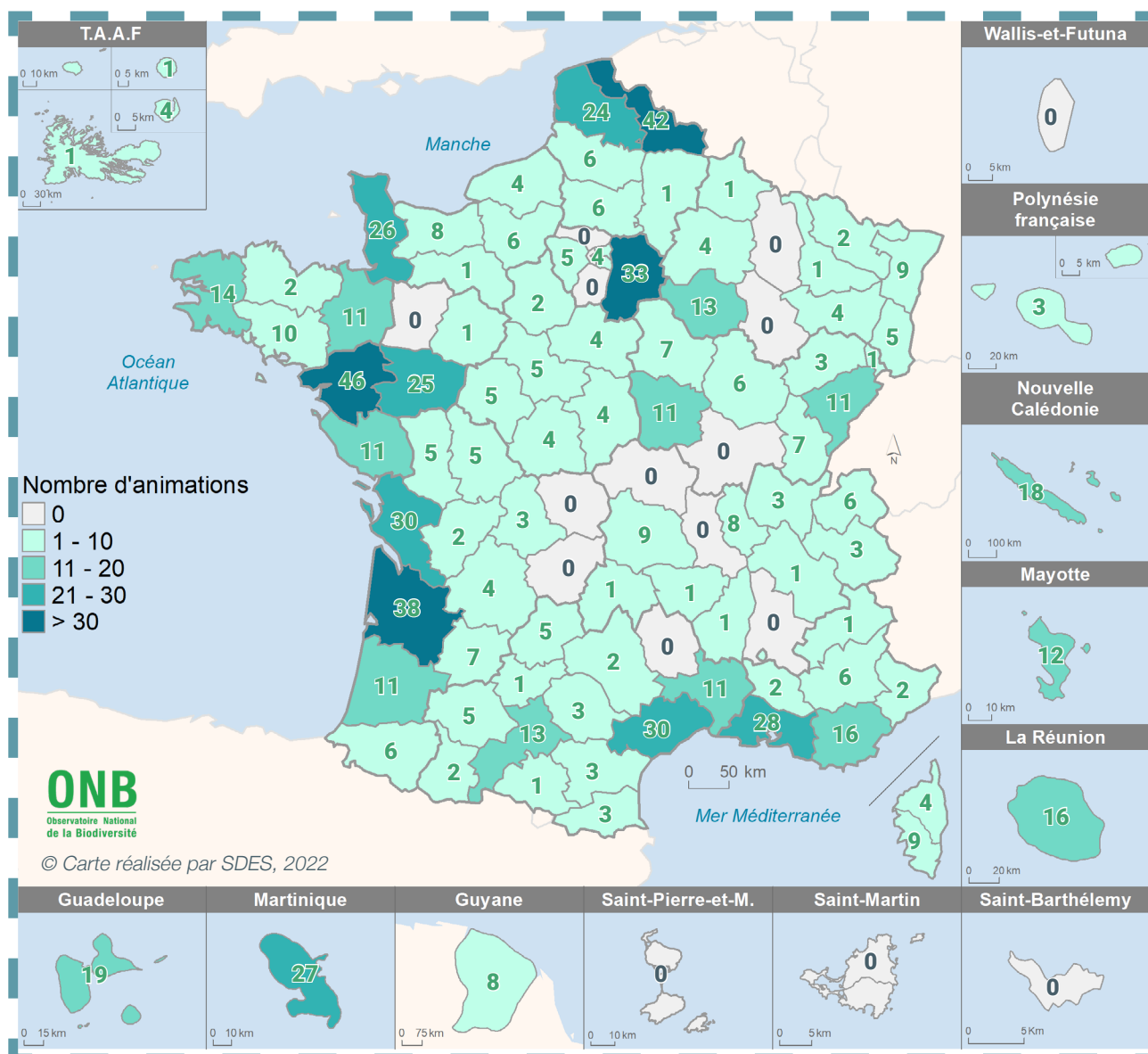
Depuis quelques années, le nombre de territoires mobilisés au moment de la JMZH s'est stabilisé.

Des animations sont organisées dans **91 départements et collectivités d'outre-mer** (sur un total de 108).

83 départements métropolitains

8 collectivités d'outre-mer

14 % des animations en outre-mer



L'objectif pour les années à venir est de consolider la JMZH dans les territoires qui sont inactifs certaines années. Ce qui pourrait passer par un appui à une **animation territoriale autour de la JMZH**. La présence de tels dispositifs se traduit en effet toujours par un nombre plus important d'événements et de structures impliquées dans la durée.

On peut noter la très forte mobilisation de la **Martinique**, grâce à une coordination entre le Parc naturel régional, le Parc naturel marin (OFB) et l'Office de l'eau de Martinique; ou celle de la Communauté d'agglomération du Pays de Saint-Omer dans le Pas-de-Calais (cf. p11).

LA JMZH DANS LES SITES RAMSAR FRANÇAIS

PARMI LES ZONES HUMIDES FRANÇAISES LES PLUS EMBLÉMATIQUES, 52 SONT INSCRITES SUR LA LISTE DES ZONES HUMIDES D'IMPORTANCE INTERNATIONALE (40 EN MÉTROPOLE ET 12 EN OUTRE-MER) DU FAIT DE LEUR CARACTÈRE REPRÉSENTATIF, RARE OU UNIQUE, LEUR RICHESSE BIOLOGIQUE ET LA PRÉSERVATION DES VALEURS SOCIALES ET CULTURELLES.

Pour en savoir plus : [Rubrique Entre terre et eau > Les sites Ramsar en France](#)

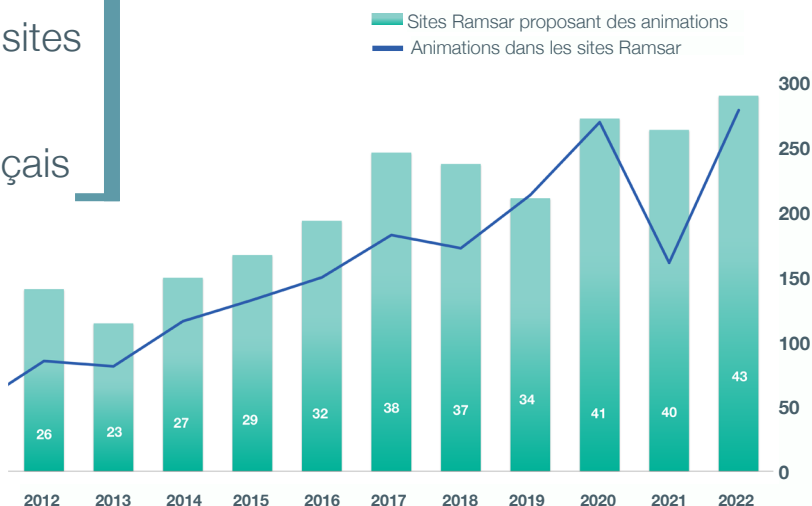
277 animations dans les sites Ramsar français

43 des 52 sites Ramsar français

Plus de **16 000 personnes** ont participé à la JMZH 2022 dans les sites Ramsar français.

Plusieurs sites Ramsar, comme les **Vallées de la Scarpe et de l'Escaut** ou les **Étangs de Villepey**, ont coordonné un programme d'animations variées pendant la JMZH.

Les derniers sites désignés, la **Baie d'Audierne** et le **Pinail**, ont été actifs pendant la JMZH 2022 et font progresser



le nombre d'animations organisées dans les sites Ramsar français. (263 en 2020)

UN PROJET PÉDAGOGIQUE AUTOUR DU COMPTAGE « WETLANDS »



La Maison du Lac de Grand-Lieu a accueilli **une classe de 3e européenne du collège Albert Vinçon de Saint-Nazaire** pour mettre en application leurs connaissances théoriques acquises en classe sur un espace naturel, comme de véritables gestionnaires, en expérimentant un protocole international de recensement des oiseaux d'eau !

Les objectifs de cette journée : reconnaître différentes espèces d'oiseaux d'eau, **comprendre l'intérêt d'un recensement international des oiseaux en migration** dans le monde entier et échanger en anglais et en espagnol avec d'autres centres d'accueil en zones humides situés dans le même couloir de migration en Espagne et au Royaume-Uni.

De retour en classe, les élèves ont réalisé une représentation graphique de leurs données de comptage et poursuivi leur découverte des sites Ramsar de Loire-Atlantique, de France et du Monde.

Ils ont également rédigé un article en anglais pour le Wetland Link International.

Cette journée fait partie d'un projet pédagogique pluridisciplinaire construit sur neuf séances qui s'articulent autour de la géographie, des mathématiques, de la biologie, de l'anglais et de l'espagnol.

La Maison du Lac de Grand-Lieu a également coordonné un programme de **36 animations** organisées par de nombreux acteurs. **Plus de 800 personnes** ont participé à ces animations pendant la JMZH 2022.



Identification des oiseaux d'eau face au lac © MDL



QUELLES SONT LES ANIMATIONS PROPOSÉES ?

LA JMZH EST L'OCCASION DE PARTICIPER À UN LARGE PANEL D'ACTIVITÉS, AUSSI BIEN À DESTINATION DU GRAND PUBLIC QUE DES PROFESSIONNELS, POUR DÉCOUVRIR OU MIEUX CONNAÎTRE LES ZONES HUMIDES FRANÇAISES.

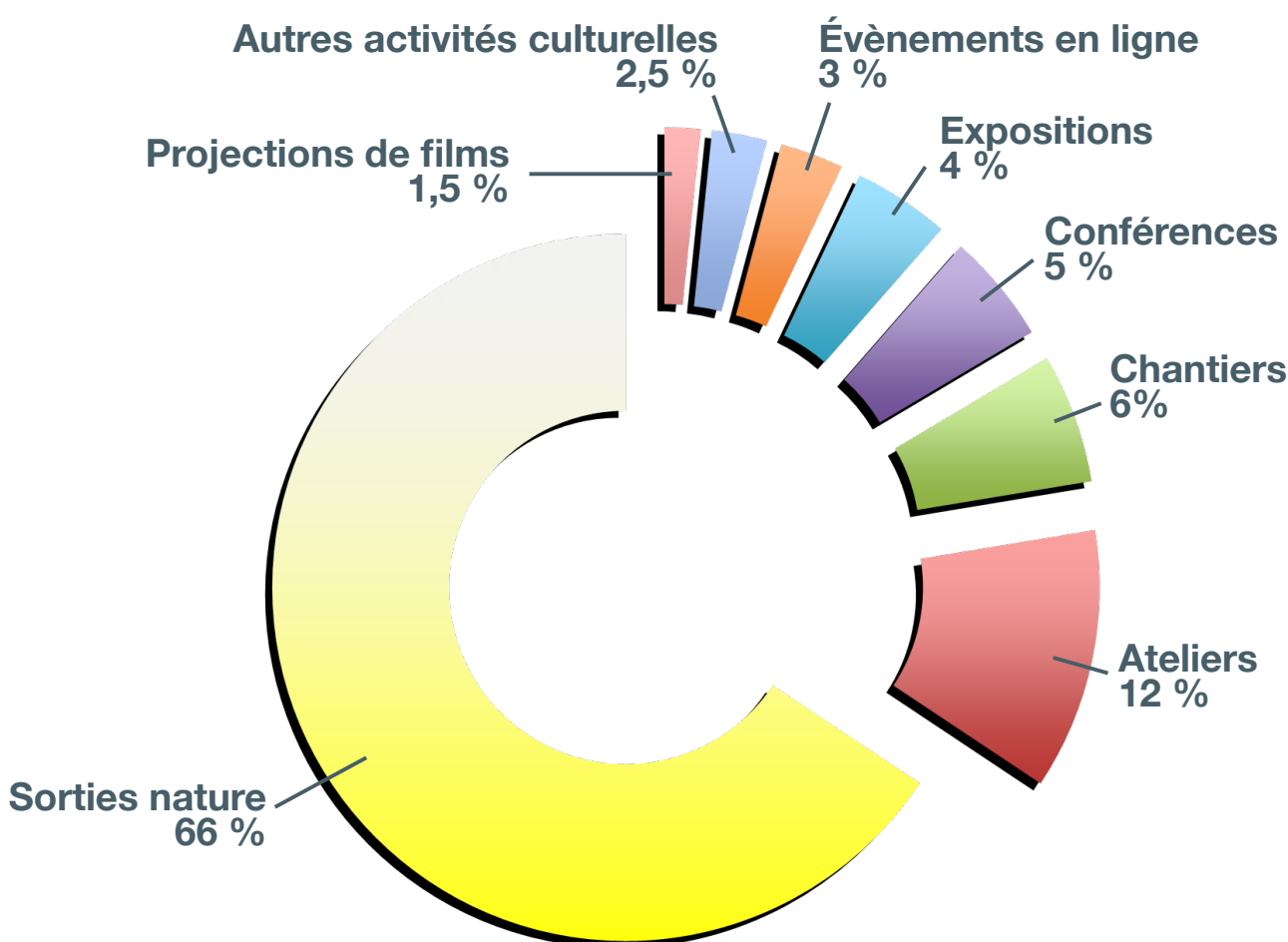
66 % de sorties nature

18 % d'activités « manuelles » (ateliers, chantiers ...)

13 % d'activités culturelles (conférences, projections, expositions ...)

Faisant écho au besoin de nature exprimé par plus de la moitié des Français en 2020 (voir [SDES](#), enquête « Les Français et la nature », 2020), les activités en extérieur - sorties nature, chantiers, ateliers - représentent **les trois quarts** des animations proposées.

Cela a sûrement été favorisé par la situation épidémique qui rendait incertaine la tenue des animations en salle. Mais paradoxalement, le nombre d'événements proposés en ligne a aussi radicalement diminué (- 8 pts).





TERE FAAÀTI AUTOUR DES ZONES HUMIDES DE L'ÎLE DE MOOREA

DEPUIS 2008, LE LAC DE TEMAË ET LE LAGON DE L'ÎLE DE MOOREA SONT CLASSÉS COMME ZONES HUMIDES D'IMPORTANCE INTERNATIONALE AU TITRE DE LA CONVENTION RAMSAR. C'EST LA SEULE ÎLE DE POLYNÉSIE À BÉNÉFICIER DE CETTE RECONNAISSANCE MONDIALE.

La Commune de Moorea-Maiao a souhaité célébrer la journée mondiale des zones humides (JMZH) sur le thème « **Te vai faufaa ora nō te nūnaa**, l'eau ressource essentielle pour son peuple ».

Tout au long du mois de février, la [page Facebook de la Commune de Moorea-Maiao](#) a diffusé des photos et des vidéos, vues **entre 914 et 2292 fois**, qui présentaient différents aspects des zones humides de l'île de Moorea et mettant en avant leur importance pour la population.

Mais le véritable temps fort de la célébration s'est tenu le 18 février sous la forme d'un « **Tere faaàti** », c'est-à-dire un tour de l'île, qui a réuni **45 personnes** –habitants, acteurs de l'eau et des espaces naturels. L'objectif était de sensibiliser et responsabiliser la population de Moorea à l'importance de maintenir et de protéger les zones humides de l'île et de promouvoir un usage durable de ces milieux fragiles.

Au cours d'une belle journée animée par les chants et les sons des ukulélé, guitare et djembé, quatre étapes étaient au programme, **chacune** dédiée à un aspect différent des zones humides de Moorea.

Un moment de partage de connaissances entre

différentes cultures et différentes générations en particulier lors de la récitation de mythes traditionnels. Un bel événement qui a allié environnement et culture où la sensibilisation et les partages se faisaient quasiment en « **reo maōhi** ».

Les lieux visités :

La vallée de Opunohu, pour comprendre le peuplement végétal des littoraux polynésiens,

Les mangroves de Haapiti, pour expliquer l'impact de cette formation végétale marécageuse sur le littoral de l'île,

Le lagon de Moorea, avec une présentation générale du plan de gestion de l'espace maritime (PGEM) de Moorea, issu d'un travail collectif entre la population et les acteurs de la préservation de l'environnement.

Le lac de Temaë, un habitat remarquable en raison de la rareté des espaces lacustres en Polynésie française, approché par certains pour la première fois.



© Commune de Moorea-Maiao

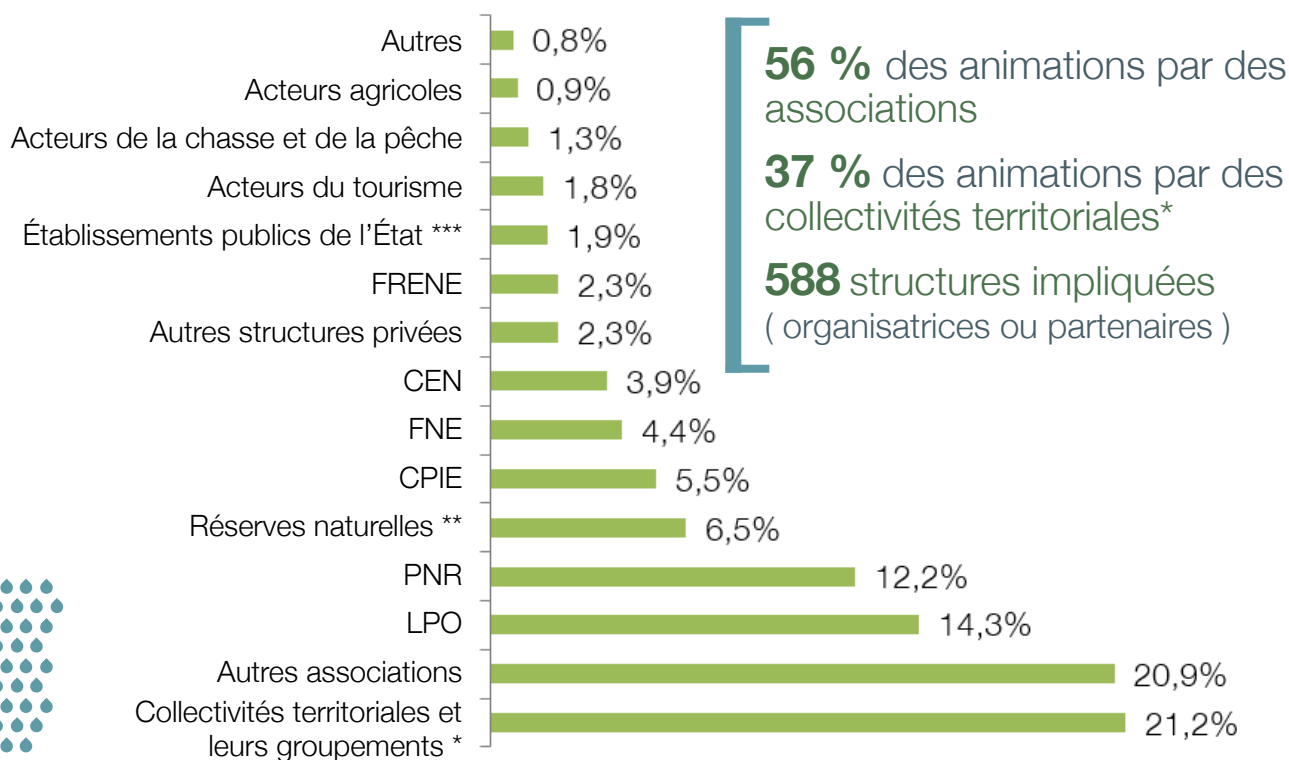
Ces actions ont été menées en partenariat avec Te Fare Natura – L'écomusée, Tiki Parc Moorea, l'association Oceania, Tahiti Tourisme, le comité du Tourisme de Moorea, Lorelei Photography, le Green Pearl Golf de Moorea, l'association PGEM et l'association Te Ora Naho.

È RAVE ÂMUI ANAÈ TĀTOU, IA VAI NOA TEIE MAU FAUFAA IA ORA TE NŪNAA,
AGISSONS ENSEMBLE POUR QUE PERDURENT CES RICHESSES POUR LE BIEN ÊTRE DE NOTRE POPULATION



QUI ORGANISE LES ANIMATIONS ?

LA JMZH EST L'OCCASION POUR LES ASSOCIATIONS, GESTIONNAIRES D'ESPACES NATURELS, COLLECTIVITÉS TERRITORIALES, ETC. DE PROPOSER DE NOMBREUSES ANIMATIONS DESTINÉES À SENSIBILISER ET FAIRE DÉCOUVRIR LA DIVERSITÉ ET LA RICHESSE DES ZONES HUMIDES AU PLUS GRAND NOMBRE.



56 % des animations par des associations

37 % des animations par des collectivités territoriales*

588 structures impliquées (organisatrices ou partenaires)

* Communes, Conseils départementaux et régionaux, EPTB, EPAGE, Syndicats mixtes ...

** Réserves naturelles - nationales, régionales, corses, géologiques

*** Agences de l'eau, Conservatoire du littoral, OFB, ONF ...

Le retour à une situation sanitaire quasi-normale a permis à **323 structures** d'organiser des animations pour la JMZH. Ce chiffre reprend sa progression après une année 2021 particulière (+5% par rapport à **2020**).

588 structures se sont impliquées dans la JMZH 2022 (-10% par rapport à **2020**). Le recul par rapport à 2020 s'explique probablement en raison de la difficulté de mettre en place des partenariats avec les incertitudes sanitaires résiduelles et peut-être aussi du fait d'un thème moins porteur qu'en 2020 (biodiversité).

TOUJOURS ACTIF POUR LES ZONES HUMIDES, LE RÉSEAU RÉSERVES NATURELLES DE FRANCE A 40 ANS



L'association Réserves Naturelles de France regroupe un réseau de 356 réserves naturelles, en France métropolitaine et Outre-Mer. Depuis le lancement de la Journée Mondiale des Zones Humides, les réserves naturelles sont toujours présentes pour proposer des animations à tout type de public.

En 2022, année des 40 ans de l'association Réserves Naturelles de France, qui seront fêtés en octobre, **54 réserves naturelles** se sont mobilisées pour sensibiliser le public à l'importance de préserver ces espaces naturels. **Plus de 100 animations** ont été proposées et ont permis de sensibiliser **plus de 2500 personnes**.

LA JMZH 2022 DANS LE MARAIS AUDOMAROIS

ZONE HUMIDE D'IMPORTANCE INTERNATIONALE DEPUIS 2008 ET RÉSERVE DE BIOSPHERE DE L'UNESCO DEPUIS 2013, LE MARAIS AUDOMAROIS EST UN BON EXEMPLE DE COHABITATION ENTRE L'HOMME ET LA NATURE. CHAQUE ANNÉE DES ANIMATIONS Y SONT ORGANISÉES À L'OCCASION DE LA JMZH.

Pour l'édition 2022, un programme, commun aux différents acteurs engagés dans la préservation du marais audomarois - Communauté d'Agglomération du Pays de Saint-Omer (CAPSO), Chambre d'agriculture du Nord-Pas-de-Calais, Eden 62, LPO 62, PNR des Caps et Marais d'Opale, et SMAGE Aa - a été coordonné par l'antenne du Forum des marais atlantiques basée à Saint-Omer.

Cette initiative a bénéficié d'une mobilisation particulière de la CAPSO qui a proposé, en collaboration avec la Chambre d'agriculture du Nord-Pas-de-Calais, de mettre en lumière l'implication des maraîchers et des éleveurs du territoire en faveur des zones humides dans

le cadre du **Programme de Maintien de l'Agriculture en Zone Humide (PMAZH)**.

Du 29 janvier au 1er mars, le programme 2022 a proposé **17 manifestations** au public - ciné-débat, sorties nature, fermes ouvertes, ateliers/jeux. Il s'est conclu par une conférence de **Marc-André SELOSSE** sur le thème des sols.

Plus de 300 personnes ont participé à la JMZH 2022 dans le marais audomarois. Malgré les conditions météorologiques de février qui ont demandé l'adaptation de certaines animations, la satisfaction du public était au rendez-vous.

La coordination de cet événement à l'échelle de l'Audomarois a permis la création de plusieurs supports de communication (affiche, flyer, etc.) diffusés sur le territoire. Elle a nécessité une forte mobilisation des structures et de leur temps, ainsi qu'une bonne communication entre les partenaires. Si la mobilisation des différents acteurs persiste, cet événement pourrait être reconduit.

Pour les futures éditions ces derniers souhaitent s'organiser autour de thèmes propres au territoire, tout comme cette année avec le PMAZH. Des réflexions sont engagées afin de proposer des animations toujours plus variées et toucher un plus large public.



Programme d'action en faveur du maintien de l'agriculture en zones humides du bassin Artois-Picardie

Présent sur le bassin Artois-Picardie, le PMAZH vise à concilier les activités agricoles et la préservation des zones humides en apportant un soutien aux éleveurs et aux maraîchers pour mettre en place des pratiques plus durables qui préservent la richesse de ces milieux et leurs fonctions naturelles.



LES OUTILS DE LA JMZH

CHAQUE ANNÉE, UN PANEL D'OUTILS EST MIS À DISPOSITION DES ORGANISATEURS D'ANIMATIONS POUR COMMUNIQUER AUTOUR DE LA JOURNÉE MONDIALE DES ZONES HUMIDES, LUI DONNER UNE IDENTITÉ VISUELLE FORTE ET DIFFUSER DES MESSAGES SUR LES RÔLES DES ZONES HUMIDES.

Pour en savoir plus : [Rubrique Agir > La JMZH > Supports pédagogiques](#)

AFFICHE OFFICIELLE DE LA JMZH

Chaque année, le Secrétariat de la convention de Ramsar met à disposition des outils - affiche, mini films, informations clés sur les zones humides, etc. - pour créer une identité visuelle forte et communiquer sur la JMZH. Ces éléments sont adaptés et mis à disposition sur le site officiel français.



KIT POUR LES RÉSEAUX SOCIAUX

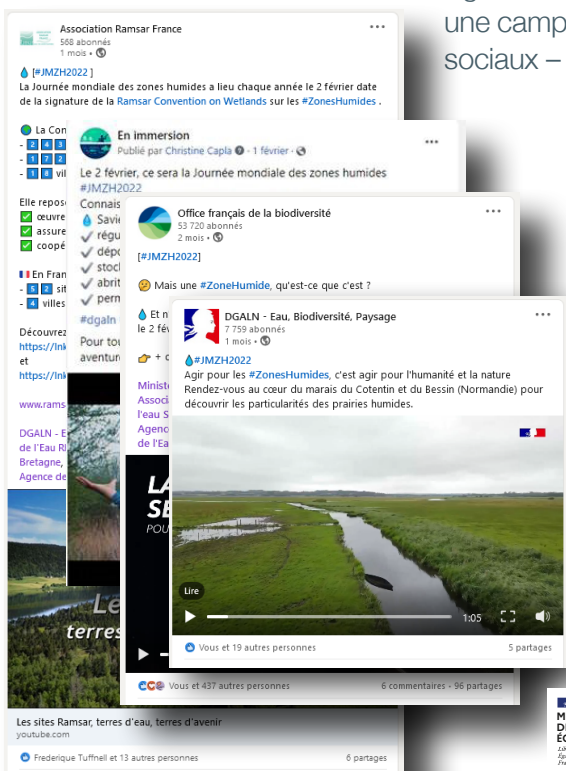


La LPO, partenaire historique de la JMZH en France, a mis à disposition des déclinaisons du visuel de la JMZH 2022 dans des formats adaptés pour annoncer la JMZH sur les différents réseaux sociaux.

UNE COMMUNICATION COORDONNÉE SUR LES RÉSEAUX



Pour accompagner la JMZH 2022, le Ministère de la Transition écologique, l'Office français de la biodiversité, les Agences de l'eau et l'association Ramsar France ont organisé une campagne de communication coordonnée sur les réseaux sociaux – LinkedIn, Facebook, Twitter, Instagram.



Les ressources vidéos liées aux zones humides ont été mises en commun et leur diffusion alternée accompagnée d'un post a été planifiée sur l'ensemble du mois de février. Les posts préparés avaient tous une portée pédagogique généraliste sur les zones humides qui pouvaient traiter des bienfaits, des menaces et des actions de préservation des zones humides. Chaque post étant relayé par l'ensemble des partenaires sous le **#JMZH2022**.

Au total, 106 posts ont été publiés qui ont généré 261 128 impressions et 50 000 vues de vidéos cumulées.

Cette action sera probablement reconduite pendant la JMZH 2023.



MODULE VOYAGEUR « IMMERSION ZONES HUMIDES »

NÉ D'UN PARTENARIAT ENTRE SCIENCES, ART, ET NUMÉRIQUE, LE DISPOSITIF IMMERSION ZONES HUMIDES PERMET DE VALORISER ET SENSIBILISER AU RÔLE DES ZONES HUMIDES EN PRÉSENTANT UN CONCEPT À LA FOIS ARTISTIQUE ET PÉDAGOGIQUE.



© D.Lenôtre - CEN PACA

L'œuvre en papier, réalisée par l'artiste Anne-Lise Koeler, présente une coupe de forêt alluviale qui prend vie grâce à une application créée par l'équipe du studio « Les Fées spéciales ». Le module voyageur est animé par le Conservatoire d'espaces naturels de PACA, qui a conçu le contenu scientifique et pédagogique de l'application.

Présentée à la médiathèque de Saint-Chamas pour la JMZH, l'animation a rencontré un franc succès. Les **120 visiteurs** ont pu s'emparer de la tablette afin d'observer libellules, têtards

et Cistudes d'Europe s'animer autour de la sculpture, créant un spectacle vivant entre papier et réalité augmentée.

En parallèle, la médiathèque avait pris soin de sortir des rayons les ouvrages liés aux habitants des zones humides, pour petits et grands. Du roman à l'album jeunesse, les participants à l'animation ont pu emprunter les ouvrages nécessaires pour approfondir leurs connaissances et prolonger chez eux cette découverte.

Le dispositif complet a été financé par l'Agence de l'eau Rhône-Méditerranée-Corse et le département des Bouches-du-Rhône. Propriété du CEN PACA, il est en résidence à l'Ecomusée de la Crau et continue ses voyages à travers la région pour sensibiliser le plus grand nombre à la protection des zones humides.



© D.Lenôtre - CEN PACA



LES PARTENAIRES DE LA JMZH 2022

DE NOMBREUX PARTENAIRES (ASSOCIATIONS, ÉTABLISSEMENTS PUBLICS, COLLECTIVITÉS TERRITORIALES, INSTITUTIONS ET ENTREPRISES) PARTICIPENT À LA RÉUSSITE DE LA JMZH LORS DE LA PRÉPARATION, LA DIFFUSION ET LA PROMOTION DE L'ÉVÉNEMENT.

En 2022, **53 partenaires** se sont associés dans la JMZH, notamment en coordonnant des actions spécifiques et en relayant les informations dans leurs réseaux et vers leurs partenaires. Parmi les nouveaux partenariats conclus en 2022, on peut citer : la Fédération nationale de la Pêche en France, l'Agence Bretonne de la Biodiversité et l'Agence régionale de la biodiversité de Bourgogne Franche-Comté.

Pour en savoir plus : [Rubrique Agir > La JMZH > Partenaires](#)





LES COORDINATEURS NATIONAUX



ASSOCIATION
RAMSAR
FRANCE
pour les zones humides

Ramsar France est une association dont le but est la promotion du label Ramsar et l'animation du réseau des sites Ramsar français. Son ambition est double : créer un lien entre les sites Ramsar français, le ministère en charge de l'écologie et le secrétariat de la convention de Ramsar ; et jouer la complémentarité et la solidarité entre les zones humides françaises. Elle est en charge de la coordination française de la JMZH.

www.ramsarfrance.fr



FRENE | Le réseau français d'éducation
à la nature et à l'environnement
Comprendre le monde, agir et vivre ensemble

Le Réseau français d'éducation à la nature et à l'environnement (FRENE) est un espace de rencontres et d'échanges, de co-construction et de mutualisation. Association reconnue d'intérêt général, le FRENE est au service de tous les acteurs de l'éducation à l'environnement. Sa mission est de les soutenir, les représenter et de contribuer à leur professionnalisation, pour développer l'éducation à l'environnement pour toutes et tous, tout au long de la vie.

www.frene.org



La SNPN est une association de protection de la nature reconnue d'utilité publique. Elle gère deux réserves naturelles nationales classées Ramsar et édite la revue Zones Humides Infos. C'est elle qui coordonne la fête des mares.

La SNPN participe à la coordination de la JMZH en tant que correspondant national ONG de la politique de Communication, éducation, sensibilisation et participation du public de la convention de Ramsar.

www.snpn.com



Créé le 1er janvier 2020, l'OFB exerce des missions d'appui à la mise en œuvre des politiques publiques dans les domaines de la connaissance, la préservation, la gestion et la restauration de la biodiversité des milieux terrestres, aquatiques et marins. Il vient en appui des acteurs publics mais aussi des acteurs socio-économiques. Il a également vocation à aller à la rencontre du public pour mobiliser les citoyens en faveur de la biodiversité.

L'OFB participe également à la JMZH en tant que correspondant national gouvernemental de la politique de Communication, éducation, sensibilisation et participation du public de la convention de Ramsar.

www.ofb.gouv.fr



Pôle-relais
Zones Humides

Créés pour constituer un réseau d'échange avec les acteurs concernés par la gestion et la restauration des zones humides, les cinq Pôles-relais zones humides (structures labellisées par le Ministère en charge de l'écologie et l'OFB) ont pour mission de mettre à disposition des connaissances fiables sur les zones humides, de promouvoir les bonnes pratiques de gestion et de participer à la coordination de la JMZH.

- Lagunes méditerranéennes

- www.pole-lagunes.org

- Marais atlantiques, Manche et mer du Nord

- www.forum-zones-humides.org

- Mares et vallées alluviales

- www.bassinversant.org/przhmva

- Tourbières

- www.pole-tourbieres.org

- Zones humides tropicales

- www.pole-tropical.org



AGIR pour la
BIODIVERSITÉ

Depuis sa création en 1912, la LPO œuvre pour la protection des espèces sauvages, la préservation des espaces naturels, l'éducation et la sensibilisation à l'environnement.

Forte de 64 000 adhérents, 8 000 bénévoles, 550 salariés et un réseau d'associations locales actives dans toutes les régions de l'Hexagone, la LPO se mobilise chaque année lors de la JMZH.

www.lpo.fr



MINISTÈRE
DE LA TRANSITION
ÉCOLOGIQUE

Liberté
Égalité
Fraternité

Le MTE poursuit notamment la mise en œuvre d'une politique en faveur de la préservation de la biodiversité, de la gestion efficace des ressources et de la protection des espèces et des milieux naturels : dans ce cadre il est chargé pour la France du suivi et de la mise en œuvre de la convention de Ramsar, et anime en particulier les Plans nationaux d'action en faveur des milieux humides.

www.ecologie.gouv.fr



MERCI À TOUS POUR VOTRE IMPLICATION !

LA PROCHAINE ÉDITION DE LA JMZH AURA POUR THÈME :
LA RESTAURATION DES ZONES HUMIDES !

RENDEZ-VOUS EN FÉVRIER 2023 !

APRÈS LA JMZH
LA MOBILISATION POUR LES ZONES HUMIDES CONTINUE !



Fréquence Grenouille
- du 1er mars au 31 mai -
www.reseau-cen.org



Fête de la nature
- du 18 au 22 mai -
www.fetedelanature.com



Fête des mares
- du 28 mai au 5 juin -
www.snpn.com

CONTINUONS D'AGIR
POUR LES ZONES HUMIDES !



Pour en savoir plus sur les zones humides :
www.zones-humides.org