



Zones humides urbaines pour un futur soutenable

Metz, 9 Novembre 2018



ASSOCIATION
RAMSAR
FRANCE

pour les zones humides

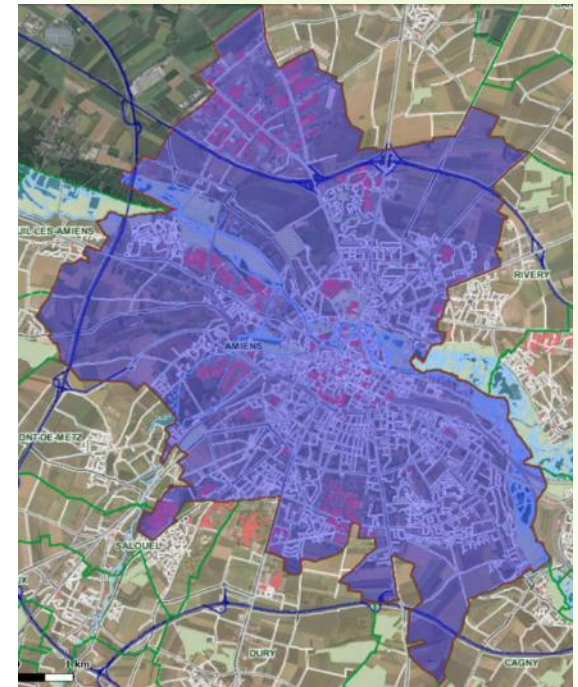
France



Amiens
**« Ville des zones
humides »**

Amiens
5 031 ha
132 874 habitants

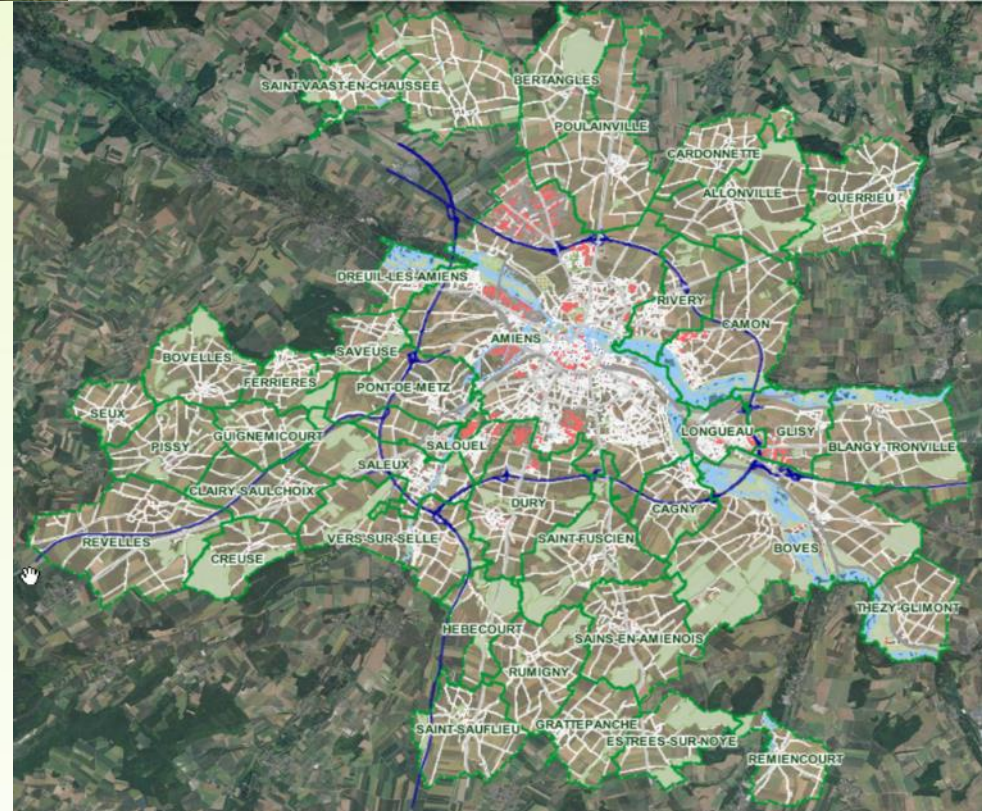
Amiens





Site Ramsar 2322
« Marais et tourbières
des vallées de la
Somme et de l'Avre »
13 100 ha

Amiens Métropole
34 873 ha
39 communes
175 894 Inhabitants





CULTURE




ART



JEUNESSE



ECONOMIE

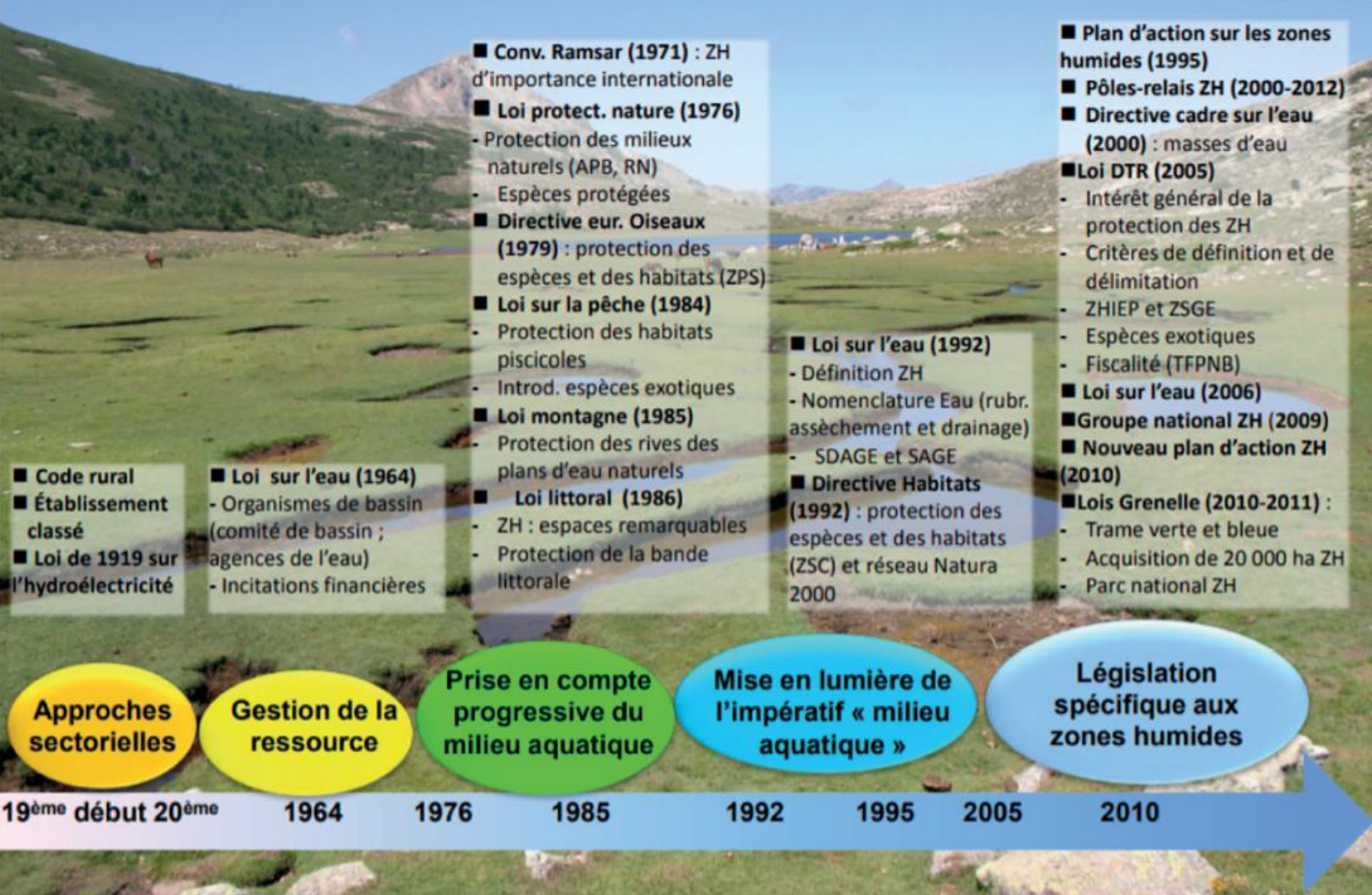


HISTOIRE



ENVIRONNEMENT





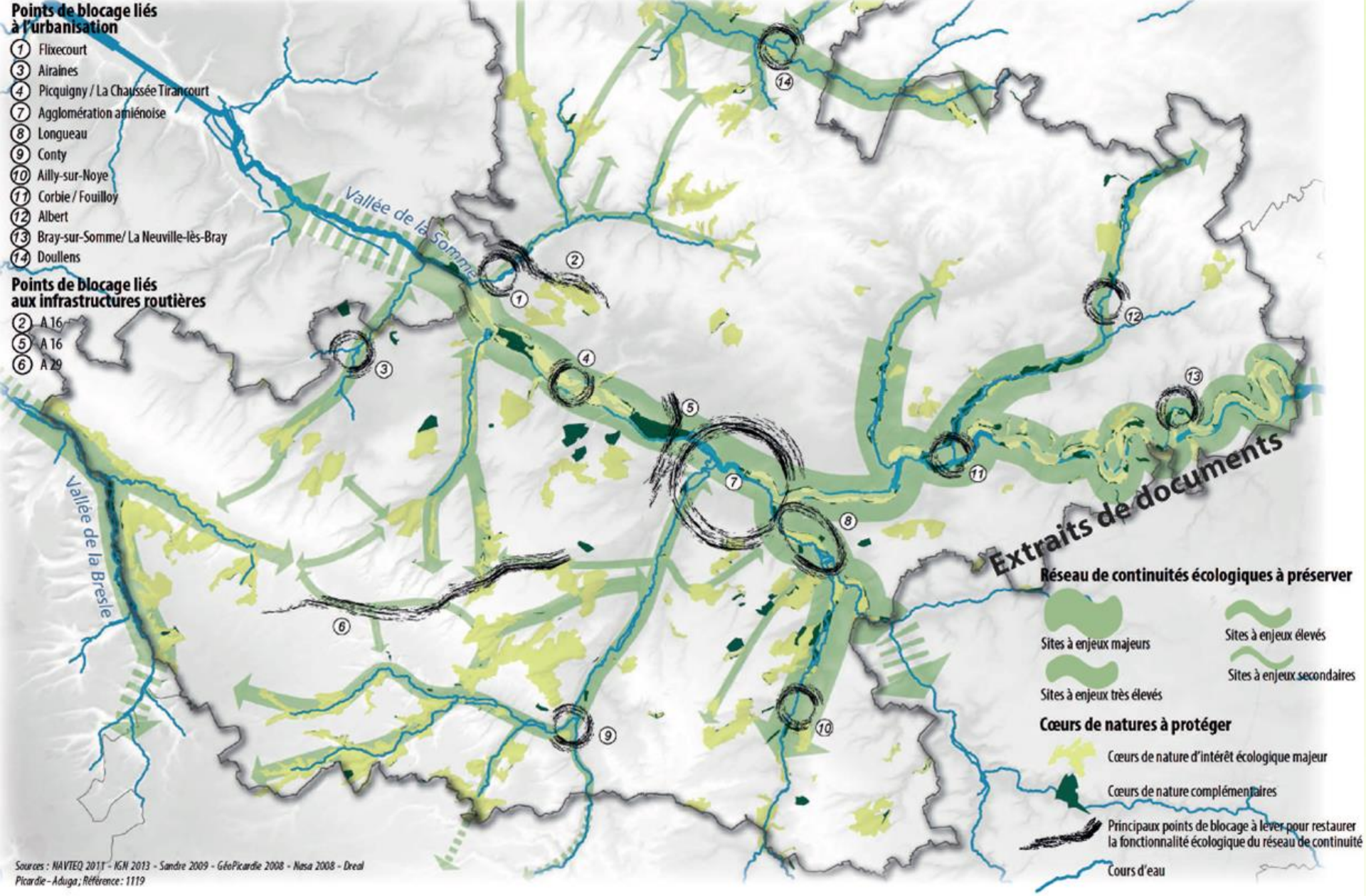
Amiens applique un panel de mesures réglementaires internationales, nationales et locales qui préservent les zones humides

Points de blocage liés à l'urbanisation

- ① Flixecourt
- ③ Airaines
- ④ Picquigny / La Chaussée Tirancourt
- ⑦ Agglomération amiénoise
- ⑧ Longueau
- ⑨ Conty
- ⑩ Alilly-sur-Noye
- ⑪ Corbie / Fouillois
- ⑫ Albert
- ⑬ Bray-sur-Somme / La Neuville-lès-Bray
- ⑭ Doullens

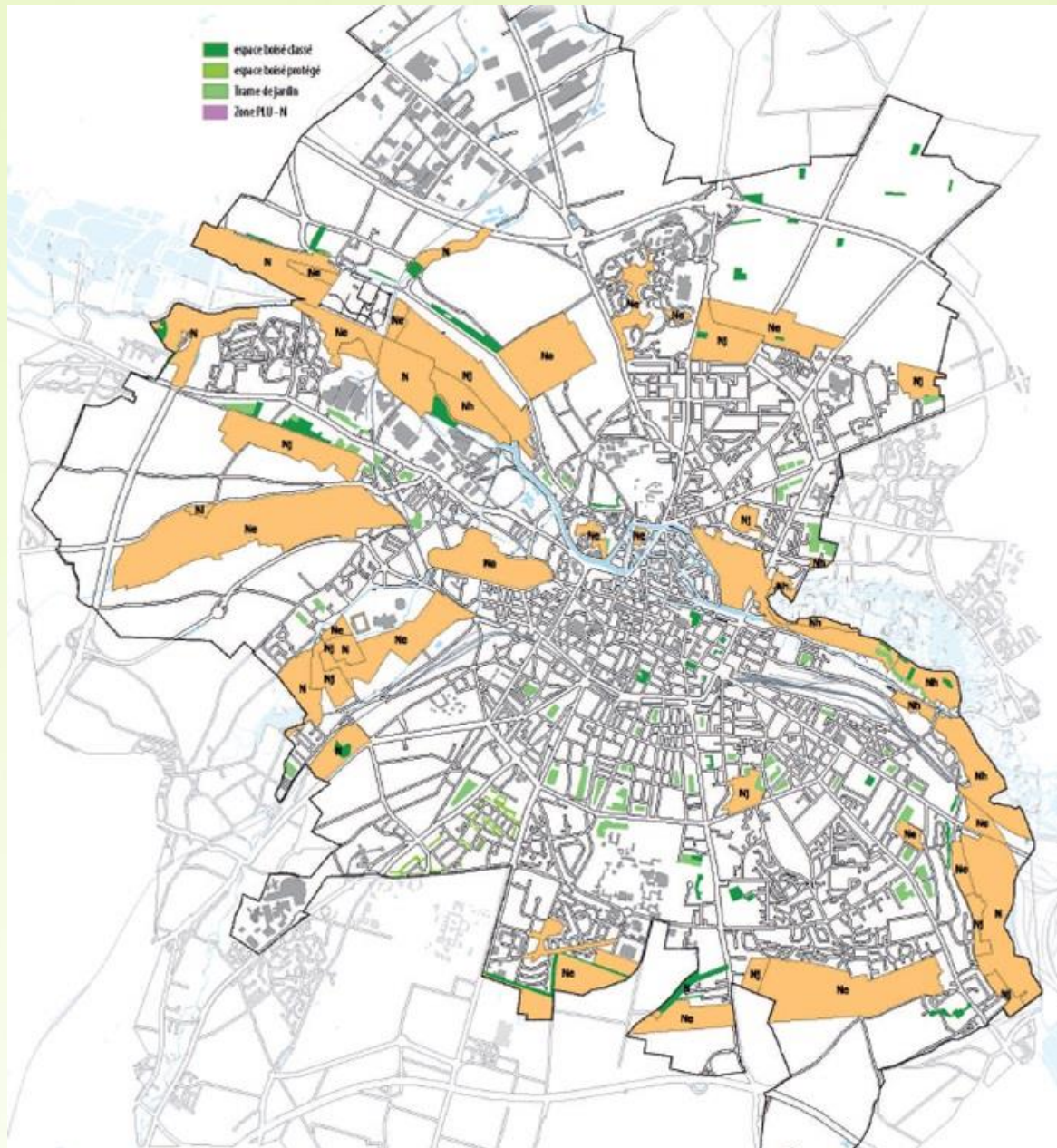
Points de blocage liés aux infrastructures routières

- ② A 16
- ⑤ A 16
- ⑥ A 29

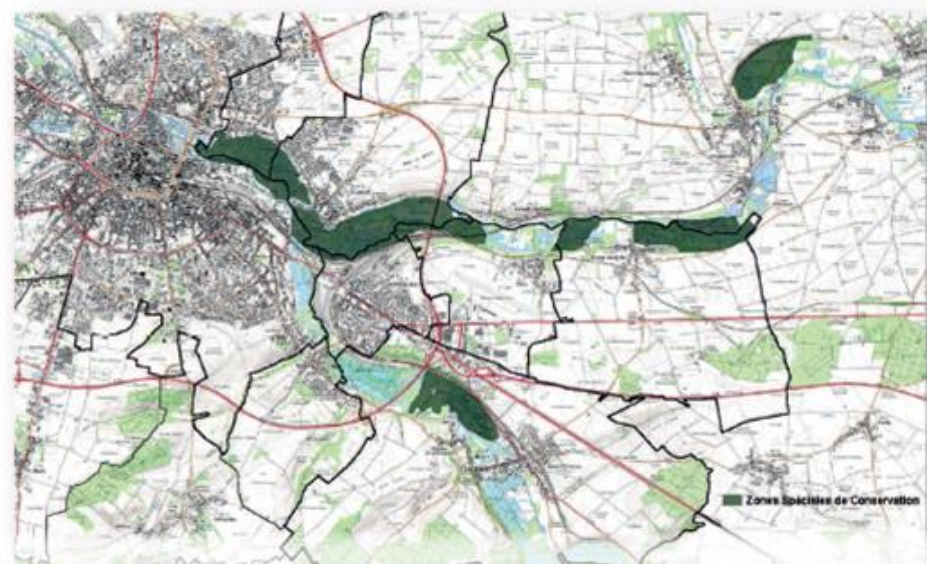
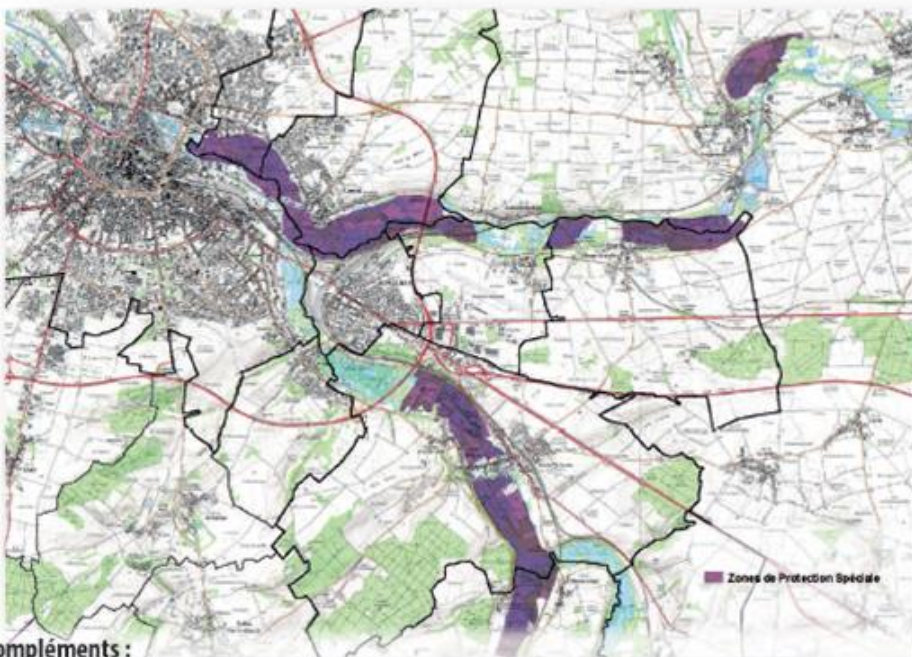
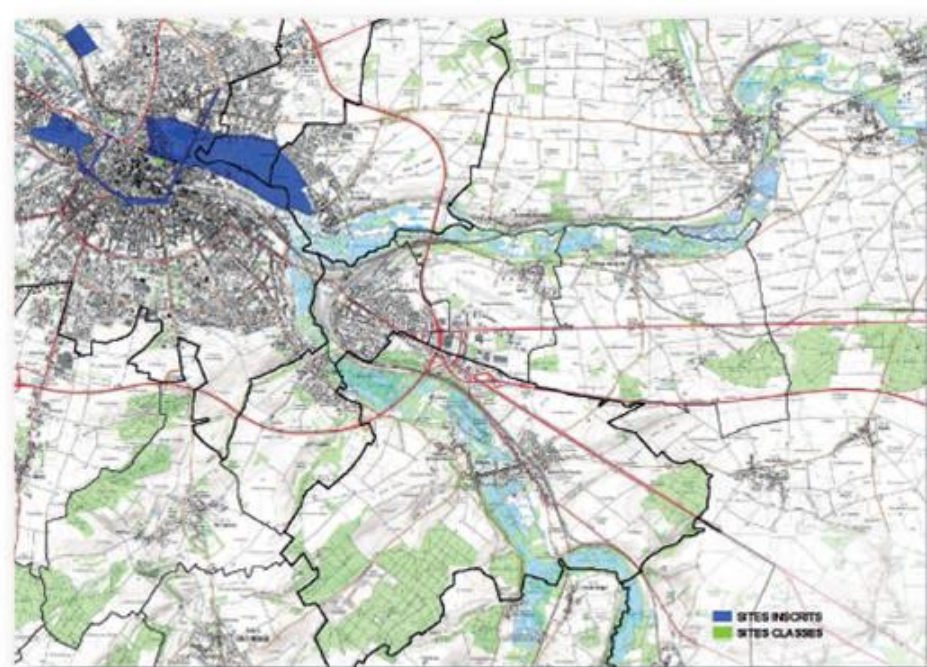
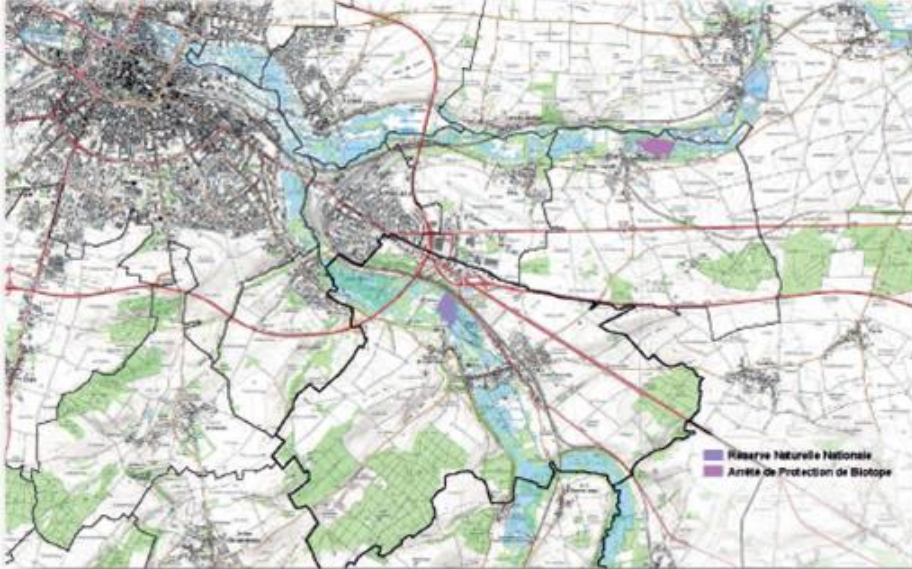


Sources : NAVTEQ 2011 - IGN 2013 - Sandre 2009 - GéoPicardie 2008 - Nasa 2008 - Dreal Picardie - Aduva; Référence: 1119

Le schéma de cohérence territoriale préserve de l'urbanisation et de l'artificialisation les zones humides



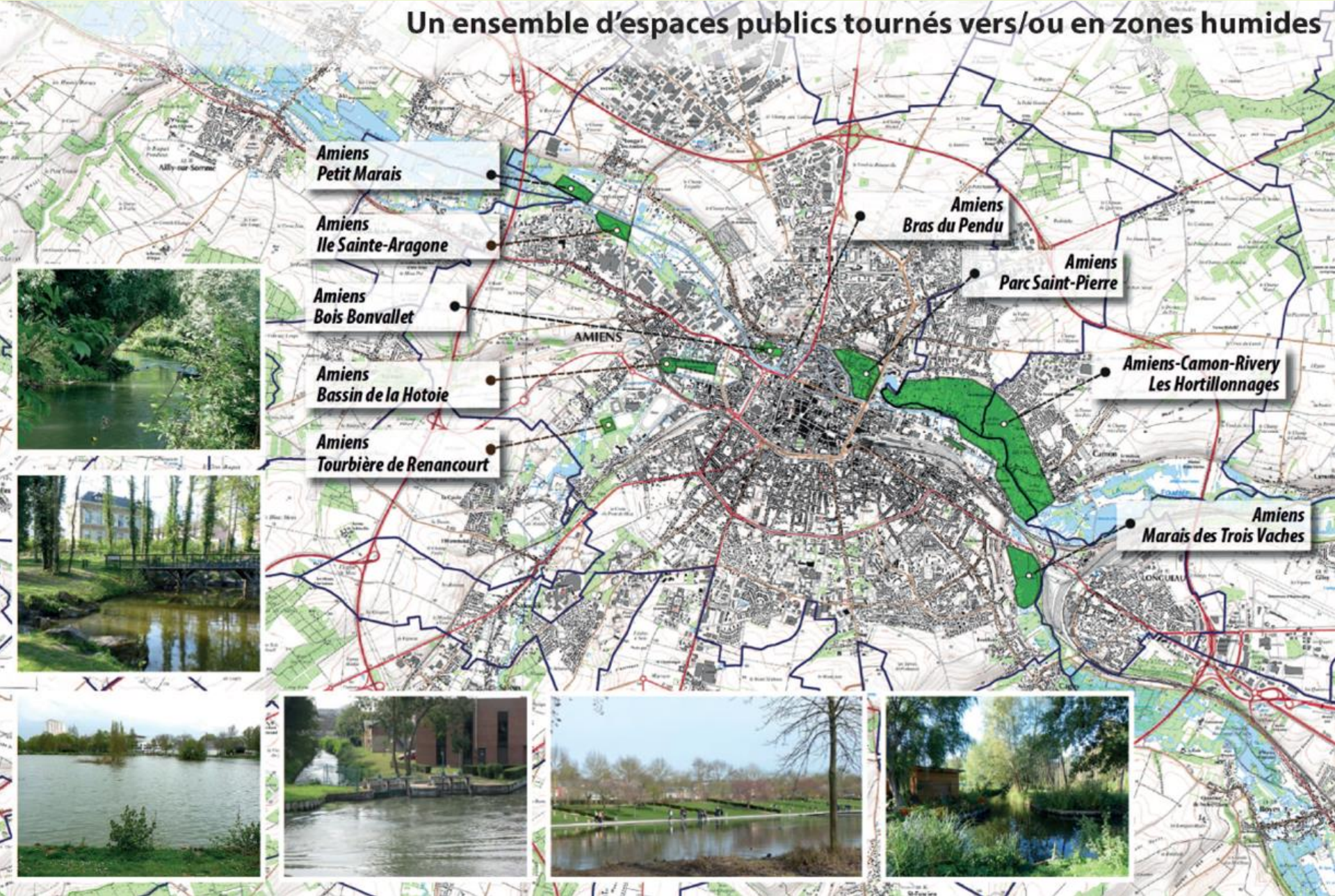
Le Plan Local d'Urbanisme rend inconstructibles les zones humides



compléments :

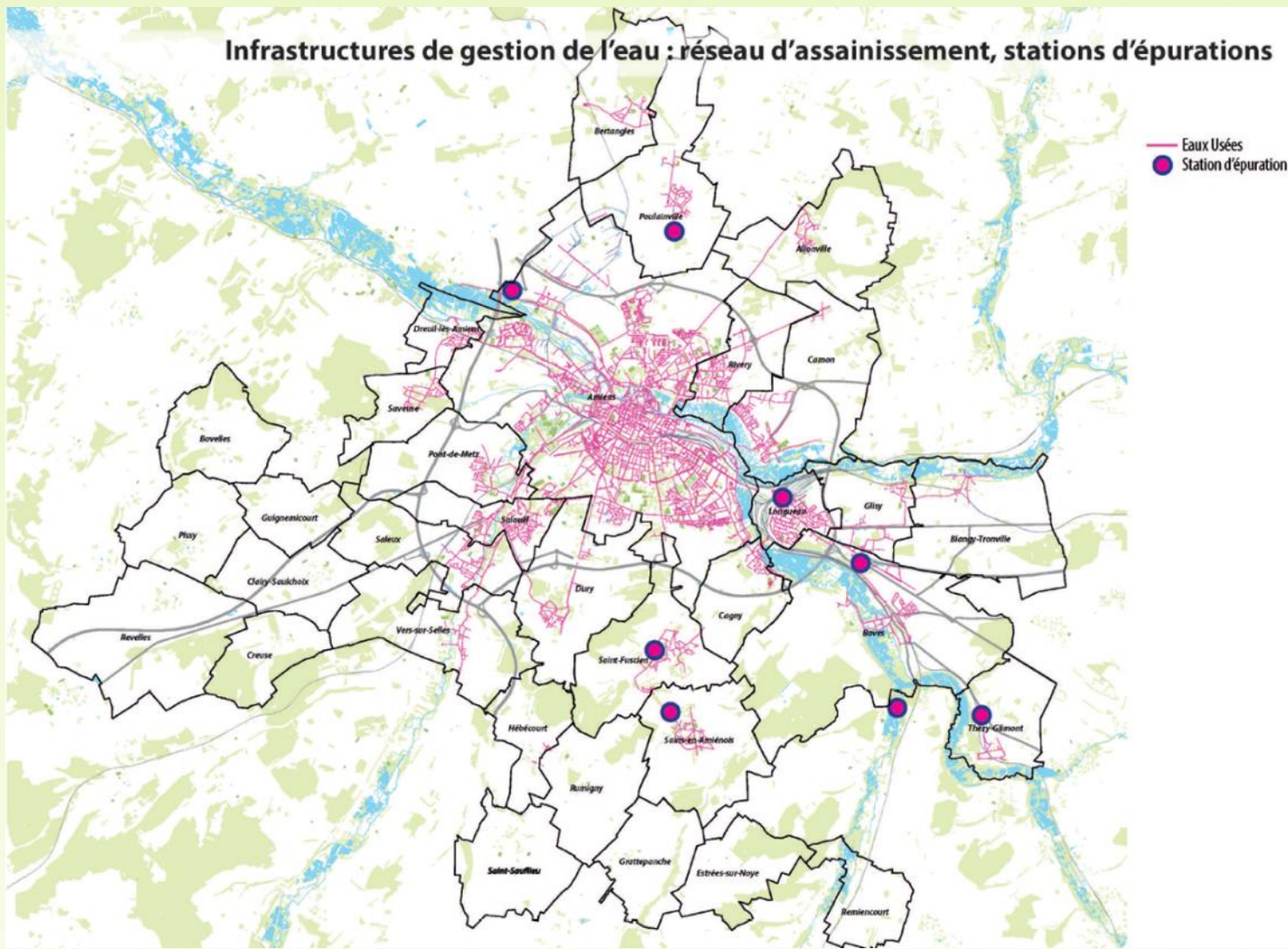
Plusieurs espaces en zones humides sont préservés pour leur biodiversité sur le territoire d'Amiens et de son agglomération

Un ensemble d'espaces publics tournés vers/ou en zones humides



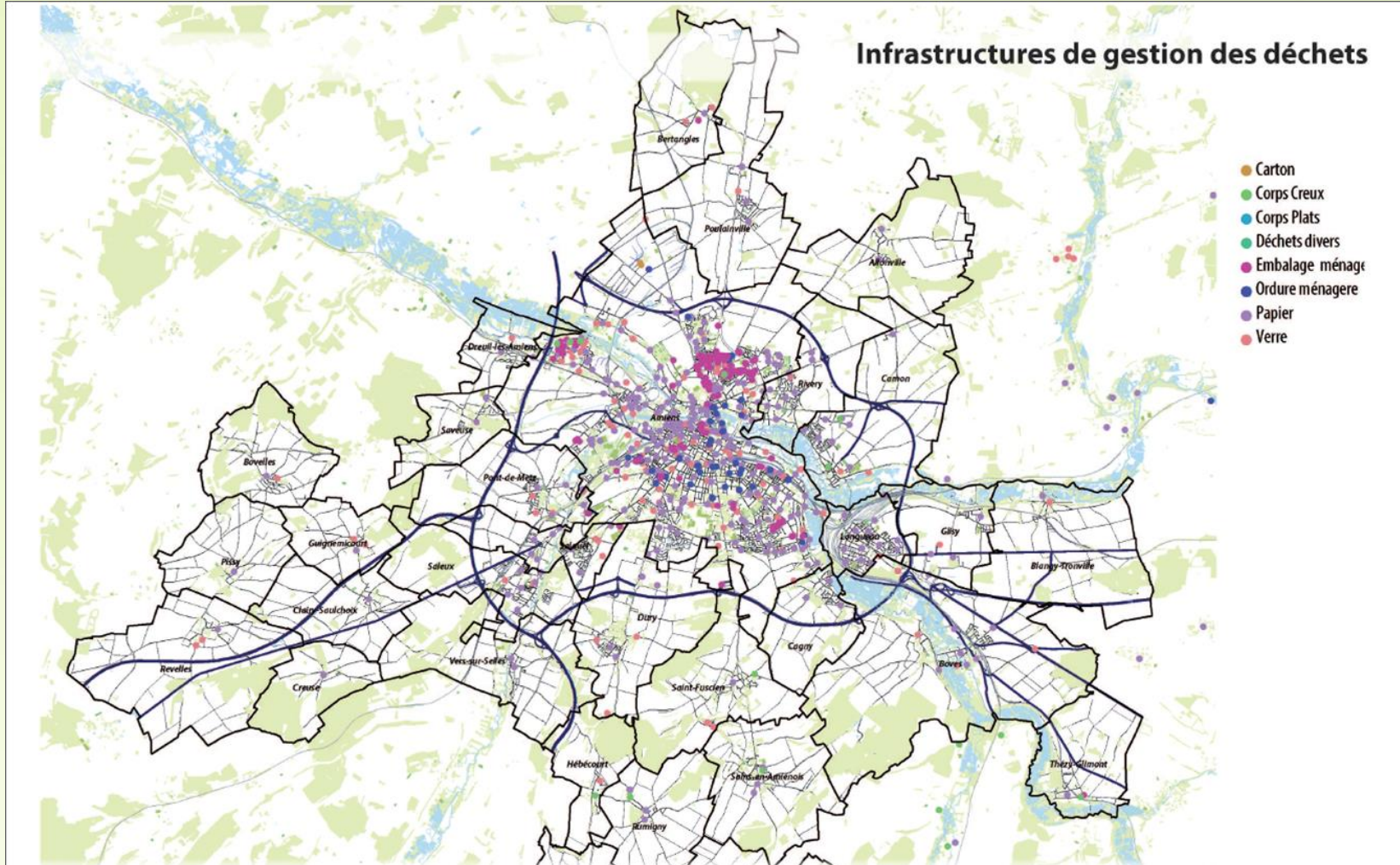
**Amiens possède un réseau de zones humides,
7 sont ouvertes au public**

Infrastructures de gestion de l'eau : réseau d'assainissement, stations d'épurations



**Amiens
limite son
empreinte
sur ses
zones
humides**

**Amiens limite ses rejets d'eau usées dans le milieu
par un service publique de gestion des eaux
646 kilomètres de canalisation, 9 unités de traitement des
eaux et 55 441 foyers raccordés**



**Amiens limite ses rejets de déchets dans son environnement
par un service publique de gestion des déchets**
101 223 tonnes de déchets collectés
72,4 % valorisé : recyclage, biogaz
175 300 habitants

**Amiens une communauté
concernée par ses zones
humides**

**Une population sensibilisée à la
cause des zones humides par**


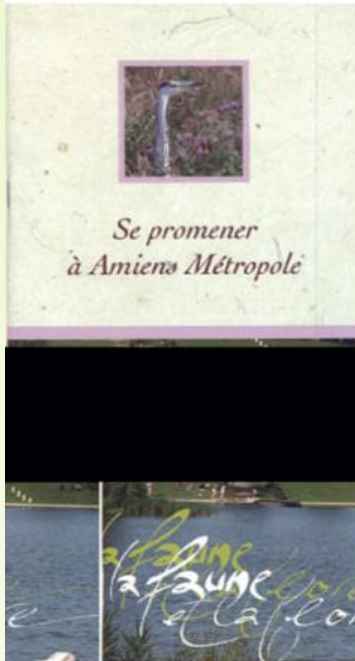
**Dès le plus jeune âge, des
animation scolaires sont offertes
7 000 animations/enfant par an
en moyenne assurées par nos
collectivités**



Extraits de divers documents
présentant les activités conduites sur le territoire de la Ville d'Amiens et Amiens Métropole



Sentier de découverte



Pour tous les publics,

- des animations organisées à raison d'au minimum une dizaine par an
- une quinzaine de sites naturels ouverts au public donc 4 sont équipés d'un dispositif d'interprétation
- des informations passées dans le journal des collectivités
- une participation à la journée mondiale des zones humides.

La population du territoire d'Amiens est impliquée dans la gestion de ses zones humides car

- environ 50 % de leur surface sont des propriétés privées**
- les usagers (chasse, pêche, sports) sont regroupés au sein d'associations**
- > 5 associations contribuent à leur étude voire leur protection**


De plus, les collectivités ont signé une convention avec une association indépendante , le Conservatoire d'espaces naturels de Picardie pour assurer la gestion conservatoire des zones humides les plus précieuses pour la préservation de la biodiversité.



**Conservatoire
d'espaces naturels
Picardie**

Un projet pour « marier » les zones urbaines et humides





**Merci pour votre
attention**

**Restons à votre
disposition pour
toutes informations
complémentaires**

**Florence RODINGER
Adjointe au maire
d'Amiens
f.rodinger@amiens-
metropole.com**

**Laurent GAVORY
Chef de projets
« espaces naturels »
l.gavory@amiens-
metropole.com**

