



La Baie d'Audierne



Le lancement

L'ENGAGEMENT DANS LA DÉMARCHE UNE DYNAMIQUE TERRITORIALE



Expertise naturaliste

2016 - Lancement de la
dynamique de labellisation



Created by European Commission
from 2007 Project




UNIVERSITÉ
RENNES 2

Concertation territoriale et
analyse de la parole citoyenne



HAUT PAYS
BIGOUDEN
COMMUNAUTÉ DE COMMUNES

Porteurs de la
candidature



Le site

LA BAIE D'AUDIERNE

PROTECTIONS RÉGLEMENTAIRES ET FONCIÈRES



Bretagne

Périmètre de 2400 ha



170 ha




658 ha



Conservatoire du littoral



Lecornec | Géos AEL



Sources : IGN 2018 - DREAL Bretagne
Réalisation : CCPBS 2021

LA BAIE D'AUDIERNE

INTERFACE ENTRE TERRE ET MER

Deux plus grands étangs naturels
du Finistère

1^{er} massif dunaire du Finistère

Ero vili – le plus long du Finistère
sans interruption

© Louis BOURDON

Landes sèches et fourrés

En Baie d'Audierne, les
zones humides couvrent
environ 530 ha en
bordure de littoral

Paluds

Les enjeux

LA BAIE D'AUDIERNE

UNE DIVERSITÉ DE MILIEUX ET D'ESPÈCES



Gravelot à collier interrompu
Menacé, il bénéficie d'une zone de protection pour sa reproduction sur le littoral.



Ero Vili ©Louis BOURDON

Cordon de galets
" Ero Vili "
en Breton



Corentin Morvan

Poussin de gravelot
tapi sur le sable

LA BAIE D'AUDIERNE

UNE DIVERSITÉ DE MILIEUX ET D'ESPÈCES

Astragale de Bayonne

La Baie d'Audierne est la seule station d'astragale au nord de la Loire.



2^{ème} ensemble dunaire de Bretagne

Guêpier d'Europe

Niche chaque année dans les falaises dunaires et s'alimente sur les prairies de dune et les zones humides.



Dune mobile

LA BAIE D'AUDIERNE

UNE DIVERSITÉ DE MILIEUX ET D'ESPÈCES



Crapaud calamite
Se reproduit dans les dépressions arrière-dunaires.



Paluds



Ancienne carrière de sable



Liparis de Loesel

Orchidées patrimoniales rares




Spiranthe d'été



Orchis des marais

LA BAIE D'AUDIERNE

UNE DIVERSITÉ DE MILIEUX ET D'ESPÈCES



©Gwenn ha drone

Roselières



©Gwenn ha Drone

Etang de Trunvel
Plus grand étang
naturel du Finistère



©G.Guyot

**Panure à
moustaches**



©F.Schmitt

Locustelle tachetée



©F.Schmitt

Phragmite aquatique
Passereau le plus menacé
d'extinction en Europe
Halte migratoire en Baie
d'Audierne.

LA BAIE D'AUDIERNE

UNE DIVERSITÉ DE MILIEUX ET D'ESPÈCES



© O. Nowarot

Féтуque bigoudène
Sous-espèce endémique



Lisières et fourrés
Milieux riches en reptiles, tous protégés.



Lézard à deux raies



Vipère péliade



Landes à serpentine

LA BAIE D'AUDIERNE

UN PATRIMOINE HISTORIQUE



Le Concasseur
Ancienne usine
militaire allemande de
concassage de galets datant de
la Seconde Guerre
Mondiale.



La Maison de la Baie d'Audierne
Dressés au cœur de la palud, ces bâtis ont
accueilli plusieurs familles jusqu'au milieu
du 20^{ème} siècle. Ils sont le reflet d'une
culture et d'un patrimoine bigoudens.



Patrimoine préhistorique
Témoin d'une occupation
humaine ancienne et plurielle.

LA BAIE D'AUDIERNE

MENACES IDENTIFIÉES

- Forte fréquentation du site naturel : destruction d'habitats et dérangement d'espèces
- Fermeture des milieux ouverts
- Eutrophisation des milieux aquatiques
- Usages localisés de pesticides
- Espèces invasives : Jussie, Herbe de la pampa, Vison d'Amérique...



La dynamique

LA BAIE D'AUDIERNE

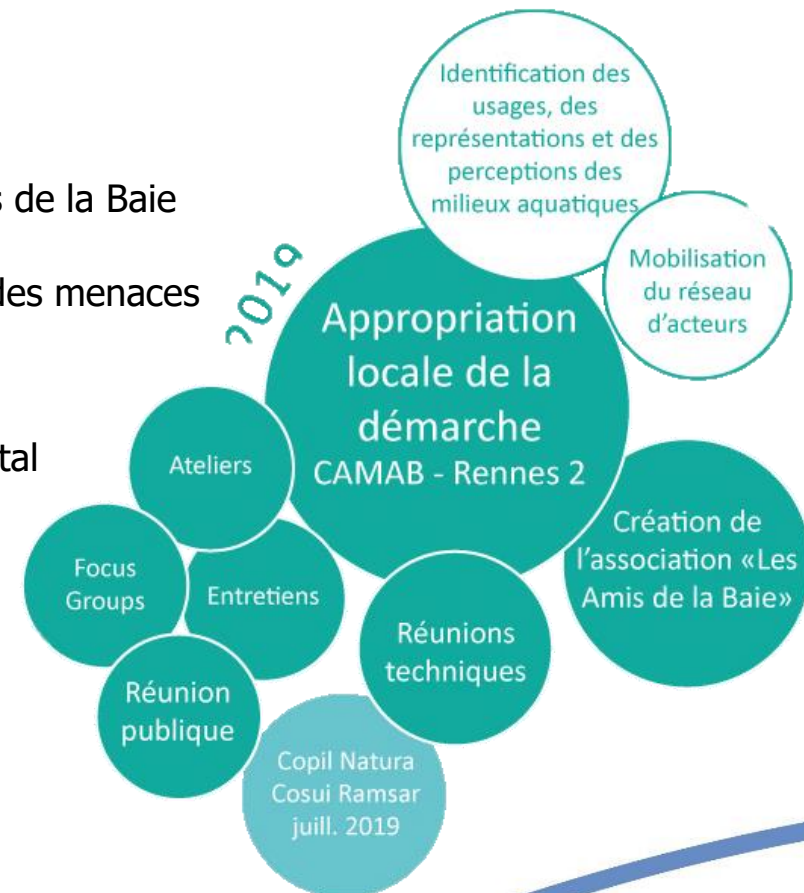
LA CONCERTATION

- 2019 – Accompagnement CAMAB / Université de Rennes 2 : co-construction avec les acteurs du territoire, démarche interdisciplinaire et interservices
- Résultats des échanges :
 - Un fort attachement à la Baie et une volonté de partage et transmission – Amis de la Baie
 - Des inquiétudes face à l'état de conservation de certains milieux et l'évolution des menaces
 - Des satisfactions sur les outils et actions de gestion et de protection
 - Un souhait de voir la Maison de la Baie et les habitants jouer un rôle fondamental dans la valorisation de la Baie et la transmission des savoirs



Faire vivre la Maison de la Baie d'Audierne.

Organiser des événements de découverte de la nature, du patrimoine et du littoral.



LA BAIE D'AUDIERNE

UN PROJET DE TERRITOIRE PARTICIPATIF

3 axes de travail > objectifs > actions

- Axe 1 : Mieux connaître la Baie pour préserver ensemble sa biodiversité
- Axe 2 : Valoriser la Baie, ses activités, et ses patrimoines
- Axe 3 : Animer la démarche Ramsar



©M.Hamel



LA BAIE D'AUDIERNE

LE CŒUR DU PROJET DE TERRITOIRE

Promouvoir un tourisme et des usages respectueux de la nature



Connaître et accompagner les pratiques et les projets durables



Définir le rôle et la place de la Maison de la Baie



Maintenir la dynamique partenariale engagée

Partager les connaissances



LA BAIE D'AUDIERNE

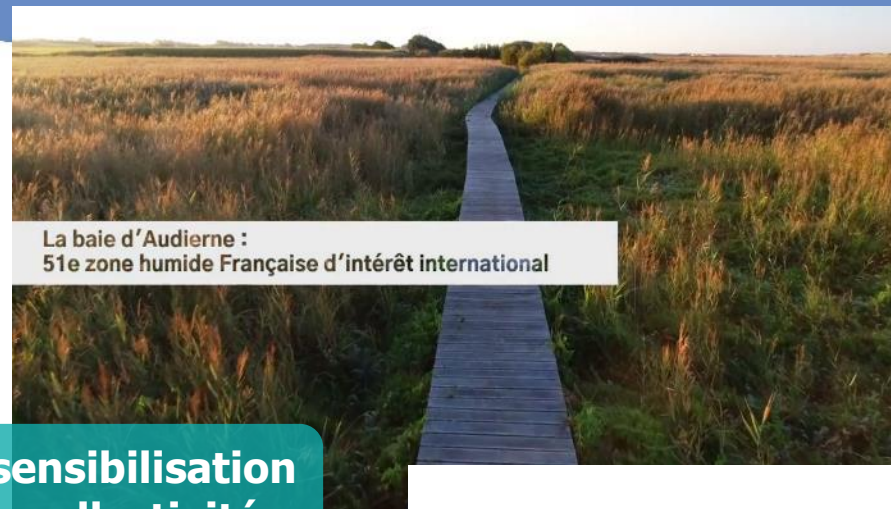
LE LABEL – CATALYSEUR DE PROJETS

- Transversalité entre les services et les collectivités
- Journées d'animations dédiées " La Baie Road"
- Devenir de la Maison de la Baie : espace d'accueil et de vulgarisation du label Ramsar
- Candidature RNR Dunes et paluds bigoudènes



LA BAIE D'AUDIERNE

PROMOUVOIR UN TOURISME DE NATURE



La baie d'Audierne :
51^e zone humide Française d'intérêt international

Vidéos de sensibilisation
réalisées par les collectivités



Un trésor Bigouden à préserver



Destination Pays Bigouden

Reuves et site internet mutualisé des Offices de Tourisme du Pays Bigouden (Sud et Haut).



Merci de votre attention

