






-  Association Ramsar France
-  Les Pôles-relais zones humides
-  Ligue pour la protection des oiseaux
-  Société nationale de protection de la nature
-  Agence française pour la biodiversité



Journée mondiale des zones humides

BILAN

○○○○● Edition 2017

Entre terre et eau, les zones humides constituent une mosaïque de milieux très variés, caractérisés par une exceptionnelle richesse biologique et une grande diversité paysagère. Tourbières, lagunes, marais, prairies humides, mangroves ou mares forestières, chacun de ces milieux participe au bon équilibre de notre planète en assurant de nombreuses fonctions et services rendus à la société. Pourtant, en dépit de leur rôle fondamental, les zones humides sont en constante régression en raison notamment de la pression urbaine, du drainage, de la perte d'usages et du remblaiement. On estime qu'environ 67% des zones humides de France métropolitaine ont disparu depuis le début du XX^{ème} siècle.

Dès les années 70, il est apparu nécessaire de prendre des mesures pour enrayer ce processus de recul des zones humides et pour préserver ces milieux remarquables. C'est ainsi que le 2 février 1971 a été signé à Ramsar (Iran) un traité intergouvernemental pour la conservation et l'utilisation rationnelle et durable des zones humides, ratifié par plus de 160 pays à travers le monde, dont la France. Cette convention, dite convention de Ramsar, constitue aujourd'hui l'un des principaux fondements des politiques publiques en faveur des zones humides. Depuis 1997, la date symbolique du 2 février est devenue celle de la Journée mondiale des zones humides.

En 2017, le secrétariat de la Convention de Ramsar a choisi le thème :
« *Les zones humides pour la prévention des risques de catastrophes* ».

Toujours centré sur les jeunes générations, ce thème permet de promouvoir le rôle important des zones humides dans l'atténuation des impacts des phénomènes météorologiques extrêmes tels que les inondations, les sécheresses et les cyclones.



JOURNÉE D'OUVERTURE NATIONALE JMZH 2017



En France, la Journée mondiale des zones humides a été officiellement lancée le 2 février 2017 dans le marais de Brouage, en Charente-Maritime.

Cette journée, constituée d'une conférence de presse, de tables rondes et de visites entre la Seudre et la Charente, a réuni plus de 165 participants : représentants de l'Etat, têtes de réseaux nationales, acteurs internationaux, régionaux, locaux, etc.

Cet évènement organisé par l'association Ramsar France et le Forum des marais atlantiques avec le soutien de l'Agence française pour la biodiversité a été accueilli par la Communauté de communes du Bassin de Marennes, la Communauté d'agglomération de Rochefort Océan et le Conseil départemental de Charente-Maritime, avec le soutien de nombreux partenaires : le syndicat mixte de Brouage, le Pays Marennes-Oléron, la DREAL Nouvelle-Aquitaine, la LPO et les Conservatoires d'espaces naturels Poitou-Charentes, Aquitaine et Limousin.



© BCoïc - RamsarFrance



© TD - DREAL N-A

Elle a également annoncé la désignation du 45^{ème} site Ramsar français : le *Marais breton, Baie de Bourgneuf, île de Noirmoutier et Forêt de Monts*.

La matinée s'est déroulée en présence de la secrétaire d'Etat à la biodiversité, Barbara Pompili. Elus et gestionnaires des milieux humides ont pu échanger autour de deux grands thèmes :

- Le rôle des zones humides dans la prévention des catastrophes naturelles,
- La francophonie au travers d'exemples de coopération autour de la gestion des milieux humides.

Madame Pompili a souligné l'importance du rôle des zones humides et rappelé les services absolument essentiels qu'elles rendent : filtration de l'eau, atténuation du changement climatique, protection contre les inondations et les sécheresses, mais aussi des espaces de vie pour beaucoup d'espèces vivantes.

LA JMZH ET LA FRANCOPHONIE



L'édition 2017 mettait à l'honneur la francophonie, en offrant la possibilité aux pays francophones de bénéficier des outils développés (enregistrement en ligne, application BaladOmarais etc.).

Le français étant l'une des trois langues officielles de la convention de Ramsar avec l'anglais et l'espagnol, cette ouverture pourrait faire naître de nouvelles collaborations entre pays francophones et entre sites Ramsar.

En dehors de la France, 14 pays francophones se sont mobilisés pour la JMZH 2017. 42 animations ont ainsi été organisées, réunissant près de 2100 personnes.

LANCEMENT RÉGIONAL EN NOUVELLE-AQUITAINE



Le lancement régional 2017 de la JMZH en Nouvelle-Aquitaine s'est déroulé à la suite de la journée de lancement national.

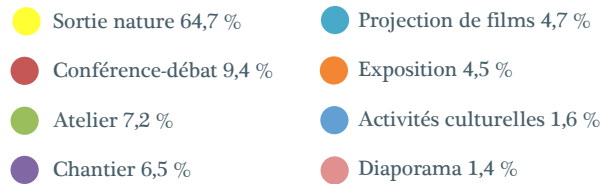
Les Conservatoires d'espaces naturels de cette région ont organisé, avec l'aide de la DREAL et du FMA, une ciné-conférence sur les rôles et services rendus par les milieux humides qui a réuni 80 personnes, en fin de journée, à Rochefort.

En Nouvelle-Aquitaine, la JMZH 2017 a mobilisé 3200 participants autour de 154 animations.



© CEN Aquitaine

Quelles sont les animations proposées ?



Dans le cadre de la JMZH, un large panel d'activités est proposé aussi bien à destination du grand public qu'aux professionnels pour découvrir ou mieux connaître les milieux humides français.

L'augmentation régulière du nombre d'animations proposées ne modifie pas la répartition observée entre les différents types d'animation. Les « sorties nature » sont toujours majoritairement proposées, devant les activités culturelles (conférences, expositions, etc.).



Quelques chiffres ●●●●●

La JMZH 2017 en France c'est :

- 💧 28000 participants environ
- 💧 329 structures organisatrices
- 💧 89% d'animations pour le grand public
- 💧 Des animations dans 88 départements, DOM, TOM et COM

Les résultats de l'enquête post-animations (cf. page 8) semblent confirmer que la période hivernale ne constitue pas un frein à l'organisation d'animations en extérieur pour la JMZH.

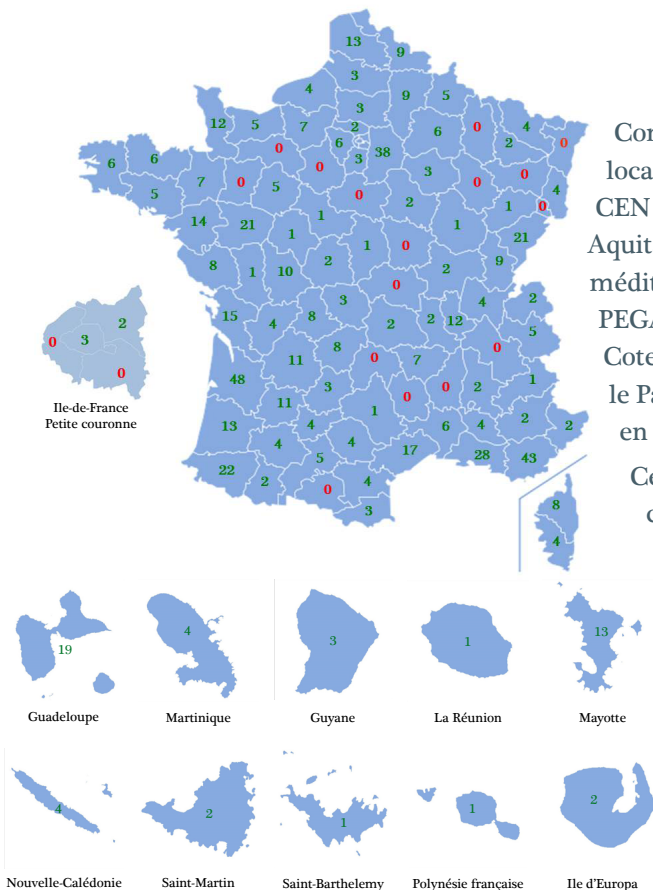
En effet, sur 75% des animations recensées, le taux d'annulation est inférieur à 14% malgré des conditions météorologiques particulièrement défavorables localement (avis de tempête entre le 2 et le 5 février notamment).

Où trouve t-on les animations ?

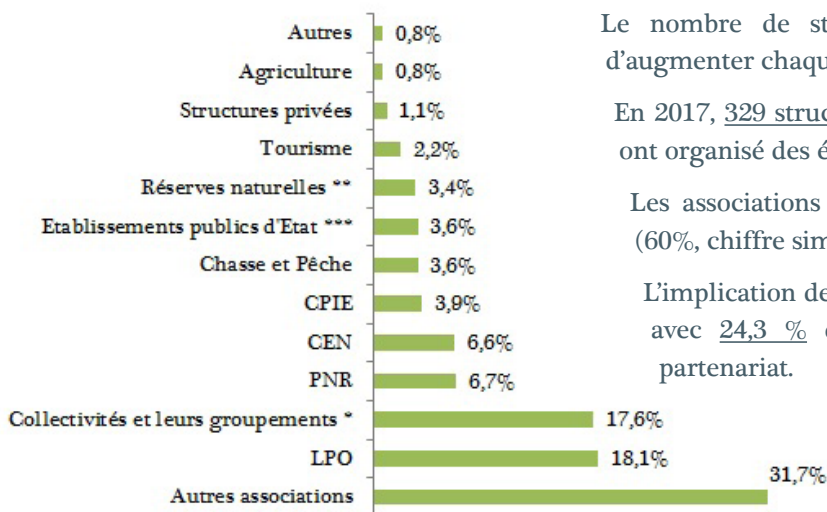
Comme chaque année, certains territoires font l'objet d'une coordination locale et bénéficient ainsi d'un grand nombre d'animations : CEN Aquitaine, CREN Poitou-Charentes, CEN Limousin en Nouvelle-Aquitaine; Pôle-relais lagunes méditerranéennes sur la façade méditerranéenne; Pôle-relais tourbières en Franche-Comté; Association PEGAZH dans le site Ramsar des basses vallées angevines; PNR Marais du Cotentin et du Bessin dans la Manche; PNR Caps et marais d'Opale dans le Pas-de-Calais; FRAPNA dans le Rhône; Seine-et-Marne environnement en Seine-et-Marne (cf. focus p.8).

Ces organisations permettent de mobiliser les acteurs locaux et de communiquer davantage sur les animations proposées. Ces structures jouent un rôle important dans le relais de l'information entre la coordination des animations au niveau local et celle réalisée au niveau national.

Le nombre de départements impliqués dans l'événement reste constant. En 2017, des animations ont été proposées dans 88 départements dont 10 Départements et Collectivités d'Outre-mer. Il faut noter la progression du nombre d'animations dans l'ensemble des territoires d'Outre-mer français grâce à la coordination du Pôle-relais zones humides tropicales (cf. focus p5).



Quelles sont les structures organisatrices ?



* Communes, Conseils Départementaux et régionaux, Syndicats mixtes

**RNN / RNR

*** Agences de l'eau, AFB, ONE, ONCFS...

Le nombre de structures impliquées dans la JMZH continue d'augmenter chaque année.

En 2017, 329 structures (associations, collectivités, entreprises, etc.) ont organisé des événements pour l'occasion (293 en 2016).

Les associations sont les principales organisatrices d'animations (60%, chiffre similaire aux années précédentes).

L'implication des collectivités continue de progresser légèrement avec 24,3 % des animations organisées directement ou en partenariat.

Il faut également noter que l'engagement des structures représentant les activités de loisir (chasse, pêche, tourisme) est constant au fil des éditions.



Pole-Relais
Zones Humides
Tropicales

UNE COORDINATION RÉUSSIE EN OUTRE-MER

Le thème de l'édition 2017, choisi par le bureau de la Convention de Ramsar, « *Les zones humides pour la prévention des catastrophes* », fut l'occasion de rappeler au plus grand nombre l'importance de ces milieux dans la protection des populations humaines lors de catastrophes naturelles telles les inondations, submersions marines ou encore sécheresses...

Ce thème touche particulièrement l'Outre-mer. C'est pourquoi les acteurs des territoires ultramarins se sont mobilisés en nombre pour mettre en place un programme d'animations riches et variées, touchant un large public (scolaires, familles, élus...) : sorties nature, activités



© SOS Mangroves - Nouvelle Calédonie



© Réserve naturelle nationale de Kaw Roura - Guyane

En effet, c'est plus d'une cinquantaine d'animations qui ont été réalisées et plus de 4700 personnes sensibilisées !

Le meilleur score atteint par l'Outre-mer depuis le lancement des Journées mondiales des zones humides, traduisant une mobilisation grandissante au fil des années !

culturelles, expositions, conférences, débats, projections...

Si certaines animations ont dû être annulées pour des raisons météorologiques, en particulier à Mayotte où le temps était capricieux, ou en Guyane où les agents de la réserve naturelle nationale de Kaw Roura ont dû braver la pluie, la JMZH en Outre-mer a remporté, dans son ensemble, un vif succès.

© Get up standup paddle - Guadeloupe



UN COLLOQUE SUR LES LACS DE PLAINE À GRAND-LIEU



LA MAISON DU LAC
DE GRAND-LIEU®

La Maison du lac de Grand-Lieu, lieu de rencontre scientifique et d'éducation à l'environnement, est à l'origine du colloque « Etat écologique et valorisation des lacs de plaine » qui a réuni à Bouaye (Loire-Atlantique), du 8 au 10 février, plus de 70 experts européens des zones humides et des lacs de plaine. Des participants de

11 nationalités étaient présents pour échanger lors de ce colloque. 4 sites Ramsar étaient représentés lors de cette rencontre (Albufera en Espagne, le Kis-Balaton pour la Hongrie, le lac de Grand-Lieu, et les lacs de la forêt d'Orient pour la France).

Concernés par les mêmes problématiques et en observation constante de l'évolution de ces environnements, les intervenants et acteurs concernés ont cherché à mieux comprendre les impacts des activités humaines sur les lacs de plaine, l'idée étant de parvenir à des stratégies communes, en connaissance de cause, pour protéger ces territoires fragiles. Les échanges (22 conférences, 2 tables rondes) étaient consacrés à l'évolution de la qualité des milieux des lacs de plaine en lien avec les activités anthropiques, aux méthodes pour définir le bon état écologique de ces lacs et aux actions de valorisation et de médiation.



*Le colloque européen sur les grands lacs de plaine
© Maison du lac de Grand-Lieu*

En marge du colloque, 80 collégiens et lycéens ont assisté à une conférence animée par Chris Rostron du Wetland Link International (WLI) sur la thématique : *Comment les jeunes européens s'intéressent-ils à leur patrimoine naturel, aux milieux humides : de la sensibilisation à l'investissement personnel ?*

LES ACTEURS DE GRAND-LIEU RÉUNIS AUTOUR DE LA JMZH

Affiche des JMZH à Grand Lieu



Depuis 3 ans la Maison du Lac de Grand-Lieu coordonne les animations proposées autour du Lac de Grand-Lieu à l'occasion de la journée mondiale des zones humides.

Les acteurs touristiques et de l'environnement situés autour du lac de Grand-Lieu se sont ainsi réunis autour d'une programmation commune du 28 janvier au 26 février 2017.

16 animations réunissant 285 personnes ont été organisées autour du lac. Animations, conférences, sorties, soirées, se sont succédées sur la thématique des zones humides.

Plus d'informations sur :

<http://maisondulacdegrandlieu.com>



*Vue aérienne du lac de Grand-Lieu
© Maison du lac de Grand-Lieu*

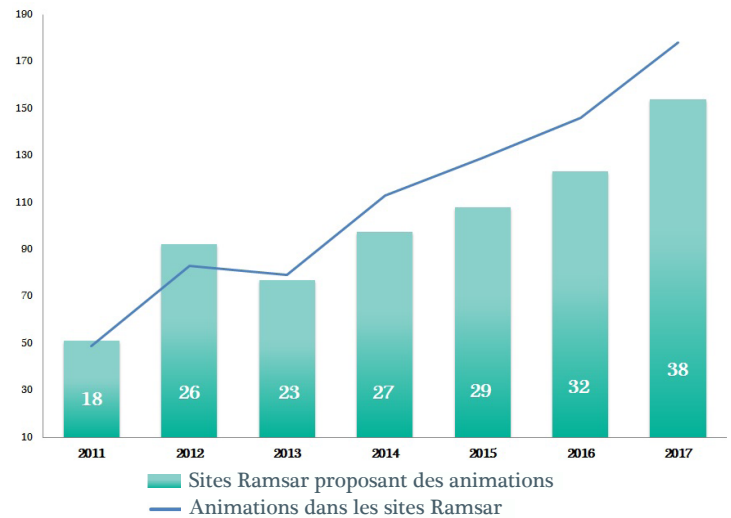
En 2017, plus de 80% des sites Ramsar ont proposé une animation.

Et sur les sites Ramsar français ?

Parmi les zones humides françaises les plus emblématiques, 45 sont inscrites sur la liste Ramsar des zones humides d'importance internationale (34 en Métropole et 11 en Outre-mer) du fait de leur intérêt pour la préservation des habitats d'oiseaux d'eau, la protection de la biodiversité et la protection des valeurs sociales et culturelles présentes dans ces zones.

Depuis 2011, la mobilisation pour la JMZH des sites Ramsar est en augmentation chaque année, tant sur le nombre de sites impliqués qu'en terme d'animations proposées.

En 2017, ce sont 178 animations qui ont eu lieu sur 38 sites français.



L'association Ramsar France, créée en 2011, a pour objectifs : de faire connaître et promouvoir le label Ramsar en France, d'améliorer la gestion des sites Ramsar inscrits et d'encourager la création de nouveaux sites.

LA JMZH AU SEIN DU SITE RAMSAR DU MARAIS VERNIER ET VALLÉE DE LA RISLE MARITIME



Désigné fin décembre 2015, le site Ramsar du Marais Vernier et vallée de la Risle maritime avait reçu son diplôme lors du lancement national de la JMZH 2016 à Brest.

© G.Aubin

Après l'organisation et l'accueil du 8^{ème} séminaire des gestionnaires de sites Ramsar, les acteurs du Marais Vernier et vallée de la Risle maritime ont de nouveau travaillé en collaboration pour proposer un programme d'animations pour l'édition 2017 de la JMZH.

Entre le 1^{er} et le 10 février, divers acteurs comme la Communauté de communes du Roumois Seine, la Fédération de pêche de l'Eure, la Maison de l'estuaire ou encore le Parc naturel régional des Boucles de la Seine normande, ont donc proposé des animations et expositions sur des thèmes variés.

Les participants ont par exemple pu partir à la recherche des nids de grands salmonidés migrateurs sur un affluent de la Risle, mais aussi découvrir la mare et ses habitants, en explorant les mécanismes qu'ils utilisent pour respirer sous l'eau.



Une autre animation proposait, depuis le phare de la Roque une vue panoramique sur l'estuaire de la Seine et le nouveau site Ramsar, suivie d'une plongée dans le passé historique et une découverte des richesses naturelles de l'estuaire jusqu'aux berges du fleuve.

Toutes ces sorties ont permis aux personnes présentes de découvrir ou du mieux connaître le 3^{ème} site Ramsar de Normandie et 44^{ème} site français.

Vue du site du marais Vernier depuis le phare de la Roque
© Maison de l'estuaire

POUR EN SAVOIR PLUS :

Rubrique S'informer > Association Ramsar France

Les outils de la JMZH et la campagne de communication

Depuis 2014, un panel d'outils, spécifiques à la France, est mis à disposition des organisateurs d'animations pour communiquer autour de la JMZH et donner à l'événement une identité visuelle forte.



Jeux, bandes dessinées, affiches, bandeaux, tampon, etc. sont téléchargeables dans la rubrique « *Supports pédagogiques et de communication* » du Portail national d'informations sur les zones humides.

APPLICATION BALADOMARAIS

Les animations recensées sur le Portail national d'informations sur les milieux humides sont consultables sur l'application **baladOmarais**. Elle permet de trouver les animations et les centres d'informations sur les zones humides les plus proches de soi.

Téléchargée plus de 1000 fois depuis la JMZH 2015 !

AFFICHES ET FLYERS

En 2017 : il était possible de demander des kits contenant affiches et flyers auprès des Pôles-relais zones humides et de la LPO.



Plus de 7000 affiches distribuées !



ENQUÊTE POST-ANIMATION

Après chaque animation, les organisateurs sont invités à répondre à une enquête sous forme d'un questionnaire électronique. Celle-ci permet d'indiquer : si l'animation a eu lieu, la fréquentation et quelques commentaires. L'organisateur a ensuite la possibilité d'éditer une fiche au format PDF avec la description de l'animation et son bilan.

En 2017, le taux de réponse à cette enquête est de **76%** ! Cela permet de d'estimer qu'environ **28 000 personnes** ont participé à la JMZH 2017, malgré un pourcentage d'annulation de 14%, dû principalement à l'avis de tempête de début février en Métropole.

LES ZONES HUMIDES POUR LA PRÉVENTION DES RISQUES DE CATASTROPHE : UN EXEMPLE D'ANIMATION



Seine-et-Marne environnement (SEME) a organisé cette année : la balade « Repères de Crues ». Cette promenade découverte s'est inscrite dans le thème de la JMZH 2017 « *Les zones humides pour la prévention des catastrophes* ».

L'objectif ? Rappeler l'importance des zones humides par le biais de leurs nombreux rôles. Notamment, le rôle primordial pour la société que représente l'écrêtement des crues. Cette sortie a fait tout particulièrement écho à l'actualité locale récente qu'a été la crue de la Seine et les crues record de plusieurs de ses affluents au printemps 2016.

Cette balade s'est déroulée le 29 janvier sur les bords de Marne, dans le centre-ville de Meaux. **17 Seine-et-Marnais** ont été guidés par le conseiller eau / zones humides de SEME sur un circuit de 4 km. Une immersion complète, aux détours

de 16 lieux clefs : une anecdote, une carte postale, un journal ancien... autant de supports qui ont permis d'évoquer dans la convivialité, les inondations ayant affecté la ville.

Dans le cadre de ses missions pour l'Agence de l'Eau Seine-Normandie et pour le Département de Seine-et-Marne, SEME centralise tous les ans l'ensemble des événements prévus sur le département. Depuis 2010, une dynamique locale est impulsée pour la JMZH : près de **300 événements** ont eu lieu après avoir été relayés dans un programme largement diffusé et ont permis de sensibiliser **près de 7000 participants**.



POUR EN SAVOIR PLUS :

Rubrique Agir > Ramsar et la journée mondiale des zones humides > Supports pédagogiques et de communication
Rubrique Actualités > Applis smartphone & modules de recherche

Les partenaires de la JMZH 2017

47 PARTENAIRES (associations, établissements publics, collectivités territoriales institutions et entreprises) se sont associés à la coordination nationale de l'édition 2017 de la JMZH pour organiser des animations partout en France et en Outre-mer et relayer les informations sur la JMZH.

Depuis plusieurs années, les partenaires renouvellent leur implication dans l'évènement. Ils sont associés lors de la préparation, la diffusion et de la promotion de celui-ci. En fonction du thème choisi par le secrétariat de la Convention de Ramsar, de nouveaux partenariats ponctuels naissent.

Partenaires, associés lors de la préparation de la JMZH 2017 et ayant mené des actions de coordination spécifique de leurs réseaux :



Il existe également des réseaux amis de la JMZH qui, diffusent les informations vers leurs partenaires.



POUR EN SAVOIR PLUS :
Rubrique Agir > Ramsar et la JMZH > Partenaires

Merci à tous pour votre implication et à bientôt pour l'édition 2018 de la JMZH!

Les Coordinateurs nationaux



ASSOCIATION RAMSAR FRANCE

Ramsar France est une association dont le but est la promotion du label Ramsar et l'amélioration de la gestion des sites Ramsar au niveau national. Son ambition est double : créer un lien entre les sites Ramsar français, le ministère en charge de l'environnement et le secrétariat de la Convention de Ramsar ; et jouer la complémentarité et la solidarité entre les zones humides françaises.

www.zones-humides.eaufrance.fr/s-informer/association-ramsar-france



LES PÔLES-RELAIS ZONES HUMIDES

Créés en 2001 afin de constituer un réseau d'échange avec les acteurs concernés par la gestion et la restauration des zones humides, les cinq Pôles-relais zones humides (structures labellisées par le Ministère en charge de l'environnement) ont notamment pour mission de capitaliser et mettre à disposition des connaissances fiables sur les zones humides, de promouvoir les bonnes pratiques de gestion et de coordonner la Journée mondiale des zones humides.

- Tourbières - www.pole-tourbieres.org
- Marais atlantiques, Manche et mer du Nord - www.forum-zones-humides.org
- Lagunes méditerranéennes - www.pole-lagunes.org
- Mares, zones humides intérieures, vallées alluviales - www.pole-zhi.org
- Zones humides tropicales - www.pole-tropical.org



Pôle-relais
Zones Humides

AGENCE FRANÇAISE POUR LA BIODIVERSITÉ (AFB)

Créée le 1^{er} janvier 2017, elle regroupe désormais l'Agence des aires marines protégées, l'Atelier technique des espaces naturels, l'Office national de l'eau et des milieux aquatiques et la Fédération des Parcs nationaux de France. Elle exerce des missions d'appui à la mise en œuvre des politiques publiques dans les domaines de la connaissance, la préservation, la gestion et la restauration de la biodiversité des milieux terrestres, aquatiques et marins. Elle vient en appui aux acteurs publics mais travaille également en partenariat étroit avec les acteurs socio-économiques. Elle a aussi vocation à aller à la rencontre du public pour mobiliser les citoyens en faveur de la biodiversité.

www.afbiodiversite.fr



SOCIÉTÉ NATIONALE DE PROTECTION DE LA NATURE

La Société nationale de protection de la nature (SNPN) est une association de protection de la nature reconnue d'utilité publique. Elle participe à la coordination de la Journée mondiale des zones humides en tant que correspondant ONG de la politique de Communication, éducation, sensibilisation et participation du public (CESP) de Ramsar. Elle gère d'ailleurs deux réserves nationales classées Ramsar (Camargue et Grand-Lieu) et édite, entre autres, la revue Zones Humides Infos.

www.snpn.com



SNPN

LIGUE POUR LA PROTECTION DES OISEAUX

La Ligue pour la protection des oiseaux (LPO) est une association de protection de la nature reconnue d'utilité publique. Elle a pour mission la protection des espèces, la préservation des espaces et l'éducation et la sensibilisation à l'environnement. C'est à ce titre que la LPO organise de nombreux événements pour la Journée mondiale des zones humides en partenariat avec le secrétariat de la Convention de Ramsar et Danone eaux France - Evian.

<http://jmzh.lpo.fr> - www.lpo.fr



AGIR pour la
BIODIVERSITÉ

MINISTÈRE DE L'ENVIRONNEMENT, DE L'ÉNERGIE ET DE LA MER

Le Ministère de l'environnement, de l'énergie et de la mer poursuit notamment la mise en œuvre d'une politique en faveur de la préservation de la biodiversité, de la gestion efficace des ressources et la protection des espèces et des milieux naturels : dans ce cadre il est chargé pour la France du suivi et de la mise en œuvre de la Convention de Ramsar, et anime en particulier le Plan national d'action 2014-2018 en faveur des milieux humides.

www.developpement-durable.gouv.fr



Le Portail national d'accès aux informations sur les zones humides

www.zones-humides.eaufrance.fr

