



MINISTÈRE
DE LA TRANSITION
ÉCOLOGIQUE
ET DE LA COHÉSION
DES TERRITOIRES

*Liberté
Égalité
Fraternité*



Communication / Éducation / Sensibilisation / Participation

Gth CESP

12 mars 2024



SOMMAIRE

MATINÉE : 10h - 12h

- **Introduction - Gouvernance du 4^{ème} plan national milieux humides (DEB/EARM3)**
 - **Elaboration de la liste des membres du Gth CESP + Tour de table (OFB)**
 - **Le centre de ressources milieux humides (OFB)**
 - **La stratégie CESP 2030 / objectifs / tableau de bord (Ramsar France)**
 - **Speed dating sur certains objectifs de la stratégie (11h)**
 - ✓ Obj 1. Evolution du CDR MH (OFB)
 - ✓ Obj 2. Messages sur les ZH (Pôles-relais lagunes med.)
 - ✓ Obj 7. ZH et ERC (OFB)
 - ✓ Obj 12. Événementiel grand public (Ramsar-France)
 - ✓ Obj 13. Equité territoriale et justice (OFB)
 - ✓ Obj 17. Organisation des données inventaires et suivis (FMA & FCEN)
-

APRÈS-MIDI : 14h - 16h30

- **Ateliers World Café (30 min, 25 min, 25 min, 15 min, 10 min)**

- ✓ Obj 4. Démarche collectives élevage ZH (Pôles-relais marais atl. Manche et mer du Nord)
 - ✓ Obj 6. Planif, ZH et CC (Pôles-relais mares & vallées alluviales)
 - ✓ Obj 9. Portage régional pour les collectivités et entreprises (Pôles-relais mares & vallées alluviales)
 - ✓ Obj 11. ZH et programme de l'éducation nationale (Ramsar-France)
 - ✓ Obj 14. Partage des expériences préservation / restauration (Pôles-relais tourbières)
-



Gouvernance du PNMH 4

Pilote: DEB-EARM

Comité national de la biodiversité
Commission spécialisée « Stratégies »

Pilote: DEB-ET

- Impulse les grandes orientations
- S'assure de la déclinaison du PNMH4
- S'assure de la complémentarité des travaux menés



- Réalisent un bilan annuel des actions
- Font remonter les difficultés et propositions d'évolutions
- Partagent les problématiques territoriales

GTh Planification territoriale
CEREMA/ANEB

GTh CESP
OFB/Ramsar France

GTh Outre-Mer
CF UICN-PR ZHT

Les groupes thématiques sont des comités techniques spécialisés. Ils...

- Établissent leur feuille de route (priorités)
- Coordonnent les actions et les acteurs
- Aident à l'élaboration des fiches actions
- Proposent des réunions transversales si besoin
- Définissent leur composition et leur organisation

GTh Agriculture, Forêt et Loisirs
co-présidence CDA France et FMA
Animation CDAF

GTh Connaissance
CEN Occitanie/OEC – PRLM

GTh Int-RAMSAR
RFrance/DEB

Gouvernance : Mandat des GTh

- Définition d'une feuille de route (travail de priorisation des actions)
 - « Définition » des actions et de leurs modalités de mise en œuvre
 - Suivi de la mise en œuvre des actions, et de leur bonne coordination
 - Veille et suivi large des travaux dans leur thématique
 - Force de proposition pour améliorer l'efficacité du plan
 - Définition de son organisation (nb et format des réunions, création de sous-gps?), et de sa composition
-
- Composition : acteurs essentiels, animation par acteurs MH
 - Invités/experts ponctuels hors membres du GTh
 - Calendrier : 1 ou 2 réunions annuelles, en plénier ou ss-groupe
 - *Comment gérer la transversalité = Réunions conjointes voire séminaire à venir sur des sujets « phares » (2024-2025) ?*

Gouvernance : les 6 Groupes thématiques

- **GTh Agriculture, Forêt, Loisirs**

Animation CDAF et co-présidence CDAF/FMA

- **GTh CESP**

Animation OFB/Ramsar France

- **GTh Connaissance**

Animation PR Lagunes méditerranéennes (CEN Occit-OEC)

- **GTh Outre-Mer**

Animation Pôle relais ZH tropicales (Comité français UICN)

- **GTh Planification territoriale**

Animation CEREMA/ANEB

- **GTh International-Ramsar**

Animation DEB/Ramsar France

PNMH4 : Répartition des actions entre GTh

AXE I – AGIR

I-1/ Protéger (6 actions)

- SNAP
- Acquisitions
- Réseau sites Ramsar
- Plans nationaux d'actions espèces
- Réglementation (GT juridique)
- Outils financiers et fonciers

I-2/ Restaurer et gérer (4)

- Restaurations MH / Restauration cours d'eau pour MH
- Préconisations de gestion
- Circulation piscicole et marais

AXE II – MOBILISER

II-1/ Approches stratégiques (2)

- Planification territoriale / GEMAPI

II-2/ Enjeu national-international (1)

- Cadre UE et international

II-3/ Mobiliser les acteurs (10)

- Agriculture (3)
- Pisciculture
- Forêts – sylviculture
- Tourisme – sports
- Label bas carbone
- Stratégie CESP
- Manifestations nationales

AXE III – CONNAÎTRE

III-1/ Connaissance (3)

- Cartographie nationale
- Inventaires locaux
- Plateforme d'information géog (RPDZH)

III-2/ Savoirs (2)

- Pôle de compétences
- Besoins opérationnels/Innovation

III.3/ Mieux évaluer l'état (3)

- ONB et observatoires locaux
- Suivi évolution état (MHéO)
- Evaluation services rendus

GTh AFL / GTh CESP / GTh CO / GTh Planif / GTh Ramsar-Int (GTh OM transversal)

Gouvernance/Organisation

- Tous les GTh sont + ou - constitués : il manque qqes réponses, en cours de calage avec les animateurs de GTh
- Moyens visio = composition des GTh moins limitée
- Réunions des GTh avant mi-2024 = 1ère réunion pour faire un point des actions, la feuille de route (priorités), organisation (composition, sous-gpes, fréquence des réunions, ..)
- Définition des actions (rédaction des fiches) encore en cours, avec les pilotes mais aussi appui des GTh = objectif mi-2024
= actions nouvelles = gestion MH, étangs piscicoles, forêt ...
- Pages « PNMH » du CDR MH OFB : travaux des GTh, fiches actions...

Organisation

Calendrier = réunion de tous les GTh avant mi-2024

- 9/11 = GTh Connaissance : revue des actions, suites = préparation du colloque Science et gestion (juin)
- 22/01 = « COPIL » GTh OM + Rv ateliers 20-21/05 à La Réunion
- **12/03 = GTh CESP (Stratégie)**
- 3/04 = GTh Agri-Forêt-Loisirs : recrutement récent + articulation / FMA
- Avril-mai à fixer = GTh Planif (en attente prop CEREMA/ANEB)
- Avril-mai à fixer = GTh Int-Ramsar (CP Ramsar + point sur réseau Ramsar)
- Mi/sept 2024 = présentation en COPIL national « Bilan mi-parcours »

Elaboration de liste de membres du Gth CESP





Loi MAPTAM (2014)

- Compétence obligatoire Biodiv aux régions

Loi NOTRE (2015)

- GEMAPI obligatoire aux communes ou leurs groupements

Loi RBNP (2016)

- Élargissement des compétences des Agences de l'eau à la biodiversité
- Création de l'AFB (mission de mobilisation des acteurs)
- et des outils pour créer les ARB. (accompagnement des acteurs)

Loi OFB (2019)

- Création de l'OFB (montée en puissance de la mobilisation des acteurs)



Rapport du CGEDD 2017 sur la 1ère CESP:

- Nécessité de repositionnement des Pôles-relais zones humides face à l'évolution du jeu d'acteurs
- Recomposition du Gth CESP avec les acteurs régionaux et de bassins

Son mandat consiste à :

- **Définir la mise en œuvre du tableau de bord** de la stratégie CESP 2030, analyser le bilan et le résultat de ses actions.
- **Échanger autour du plan d'action** pluriannuel et des travaux du centre de ressources milieux humides et des Pôles-relais zones humides.
- **Assurer un suivi de l'avancement des actions du tableau de bord** de la stratégie CESP, veiller à l'articulation entre ces actions, être force de proposition pour les éventuelles évolutions du tableau de bord de la stratégie CESP auprès du groupe thématique CESP-milieux humides,
- **Rendre compte de ses travaux et suivis à l'instance de gouvernance des plans nationaux d'action en faveur des milieux humides.**

La recherche d'une couverture optimale des actions engagées sera recherchée afin d'accompagner aux mieux les acteurs des territoires dans la préservation et restauration des milieux humides.

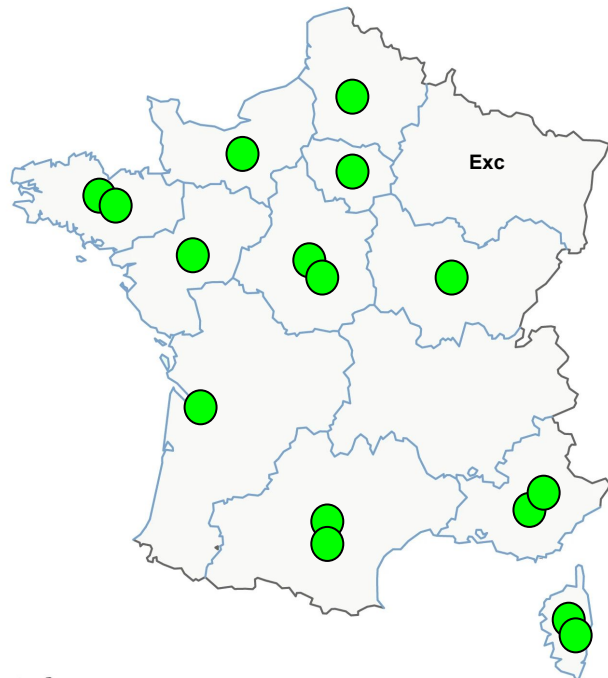


Composition du Gth CESP

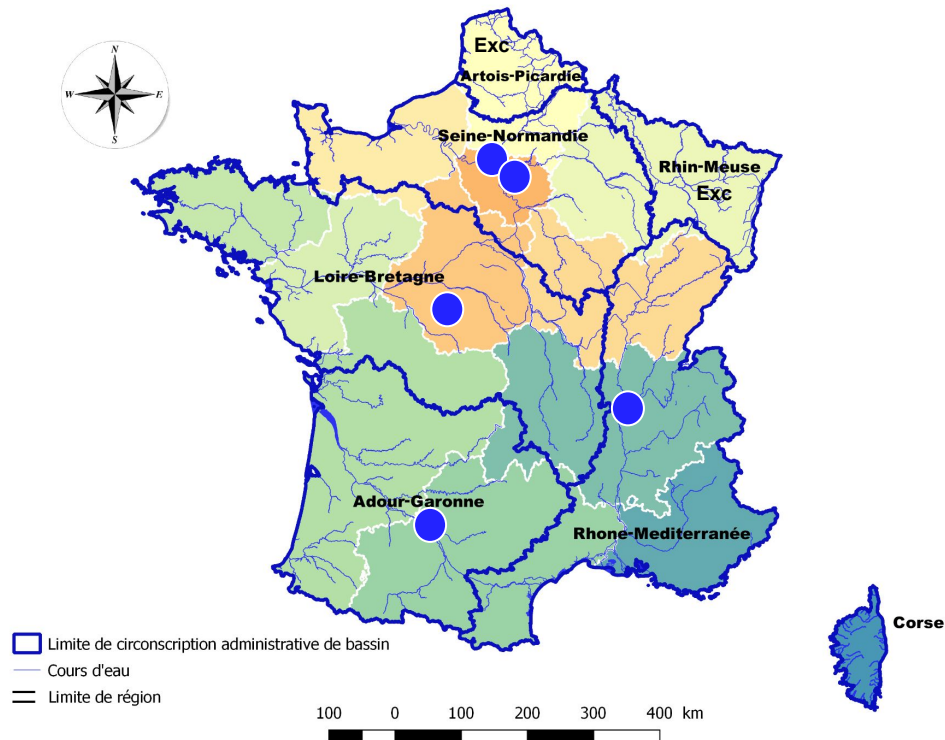
- 1 représentant DEB : Ministère de la transition écologique
 - 1 représentant de l'Office français de la biodiversité (CDR MH)
 - 1 représentant de l'Association Ramsar France
 - 1 représentant de l'Office international de l'eau
 - 1 représentant de l'Initiative régionale Ramsar MedWet
 - 1 représentant par structures porteuses des pôles-relais zones humides (5)
 - 1 à 2 représentant(s) par régions : Régions ou Agences régionales de la biodiversité et l'Office de l'environnement de la Corse, ou DR OFB, ou DREAL, ou structure mandatée
 - 1 à 2 représentant(s) par grands bassins hydrographiques : Agences de l'eau, Offices de l'eau, Plans Grand Fleuve (Loire, Rhône, Seine, Meuse et Rhin + Garonne, Somme)
 - 1 représentant du FRENE - Réseau français d'éducation à la nature et à l'environnement,
 - 1 représentant de l'Union nationale des centres permanents d'initiation à l'environnement
 - 1 représentant de la Fondation pour la nature et l'Homme - J'agis pour la nature
 - 1 représentant de l'Association Fête de la Nature
-

Tour de table

En Régions

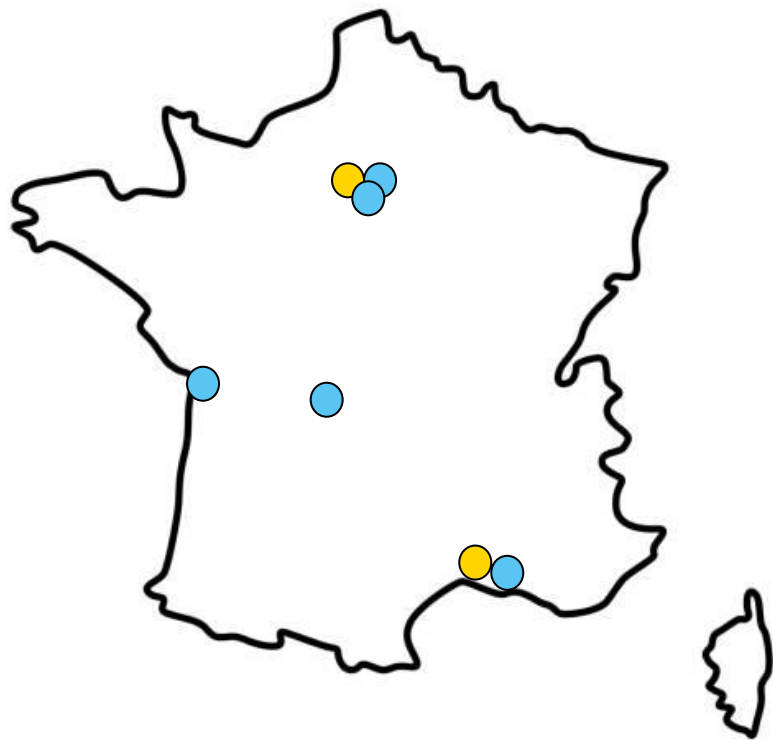


En Bassins



Tour de table

Au national



Implantations
des Pôles-relais zones humides



Le centre de ressources milieux humides



Date de création :

2001 - Création des Pôles-relais zones humides – 2009 création du centre de ressources milieux humides

Historique/genèse du CDR :

Les Pôles-relais zones humides (PRZH) sont nés suite au 1er plan national d'actions en faveur des zones humides (PNMH). Ils bénéficient d'un label national et sont coordonnés par le CDR depuis 2009.

Politique publique portée :

Convention de Ramsar sur l'utilisation rationnelle des zones humides
Rapport du préfet Bernard 1994. 4 PNMH entre 1995 et 2026.
Loi sur l'eau 1992, Loi DTR 2005, Loi RBNP 2016, Loi 2019.

Gouvernance/partenaires :


Cercle technique : OFB, 5 PRZH, Association Ramsar France, Office international de l'eau, Société nationale de protection de la nature
Cercle institutionnel : Régions et/ou ARB, ministère en charge de l'écologie et ses DREAL, agences de l'eau et Offices de l'eau, directions régionales de l'OFB, initiative régionale pour les zones humides de méditerranée (MedWet) et secrétariat de la convention Ramsar.

Publics cibles :

Prioritairement : décideurs publics et administrations publiques ; aménageurs ; acteurs agricoles
Secondaire : grand public et en particulier la jeunesse ; gestionnaires d'espaces naturels

Écart éventuel de la situation actuelle par rapport à la commande initiale :

L'OFB et Ramsar France sont devenus correspondants CESP français auprès de la convention de Ramsar (cf. stratégie CESP 2030 pour les milieux humides).



Leviers d'actions

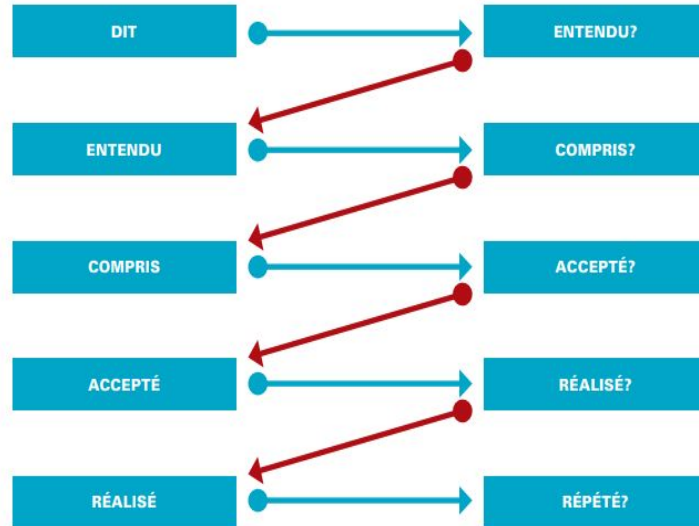


C – Communication : séminaires, colloques, sites web, lettres électroniques, réseaux sociaux, ...

S – Sensibilisation : journées d'échanges, ateliers, ...

E – Education : formations continues et initiales.

P – Participation : implication dans la conduite de projets et prise de décision, articulation des démarches à différentes échelles, prise en main d'outils, mise en œuvre sur le terrain, retours d'expériences, ...



- **CE QUI EST DIT** n'est pas nécessairement **ENTENDU**
- **CE QUI EST ENTENDU** n'est pas nécessairement **COMPRIS**
- **CE QUI EST COMPRIS** n'est pas

- nécessairement **ACCEPTÉ**
- **CE QUI EST ACCEPTÉ** n'est pas nécessairement **RÉALISÉ**
- **CE QUI EST RÉALISÉ** n'est pas nécessairement **RÉPÉTÉ**

Pépites :

- Journée mondiale des zones humides : 250 animations en 2010 / Plus de 900 animations en 2023
- Déploiement dans les territoires de la Méthode nationale d'évaluation des fonctions des zones humides (V1) dans le cadre de la mise en œuvre de séquence ERC : plus de 140 dossiers loi eau utilisent la méthode (58 % des départements ont répondu).

1 ou 2 exemples concrets de transferts :

- Forum des gestionnaires de la biodiversité : les milieux humides, de la planification à l'action écologique (2021)
- Webconférences : les zones humides & les français (2022)/ Suivis en milieux humides : des outils clés en main (2022)
- Formations en pédagogie active : gestion intégrée des milieux humides dans les projets de territoire (en lien avec le CNFPT)

Lancement de nouvelles thématiques qui sont devenues phares par la suite :

- évaluation des fonctions des milieux humides et ERC
- continuité piscicole dans les marais littoraux
- terreau sans tourbe
- organisation des données sur les milieux humides
- mobilisation des SHS pour mieux connaître les perceptions et représentation des zones humides & marais

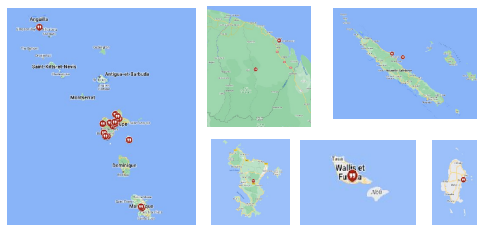
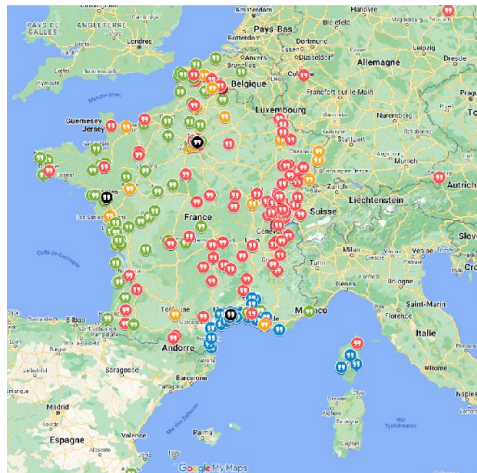
Actualités à venir :

- Web conférences 2023-2024 sur : méthode nationale d'évaluation des fonctions des zones humides (V2), outils du foncier, suivis piézométriques (engorgement)
- Colloque sur les acquis de la Recherche et les transferts aux gestionnaires sur les milieux humides 2001-2021 (2024)
- MOOC zones humides & marais (Février 2026)

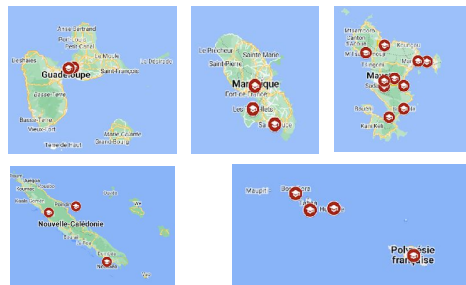


Exemples d'actions dans les territoires du centre de ressources milieux humides (2013-2022)

Appui à la réalisation de rencontres
(même dans des événements internationaux)



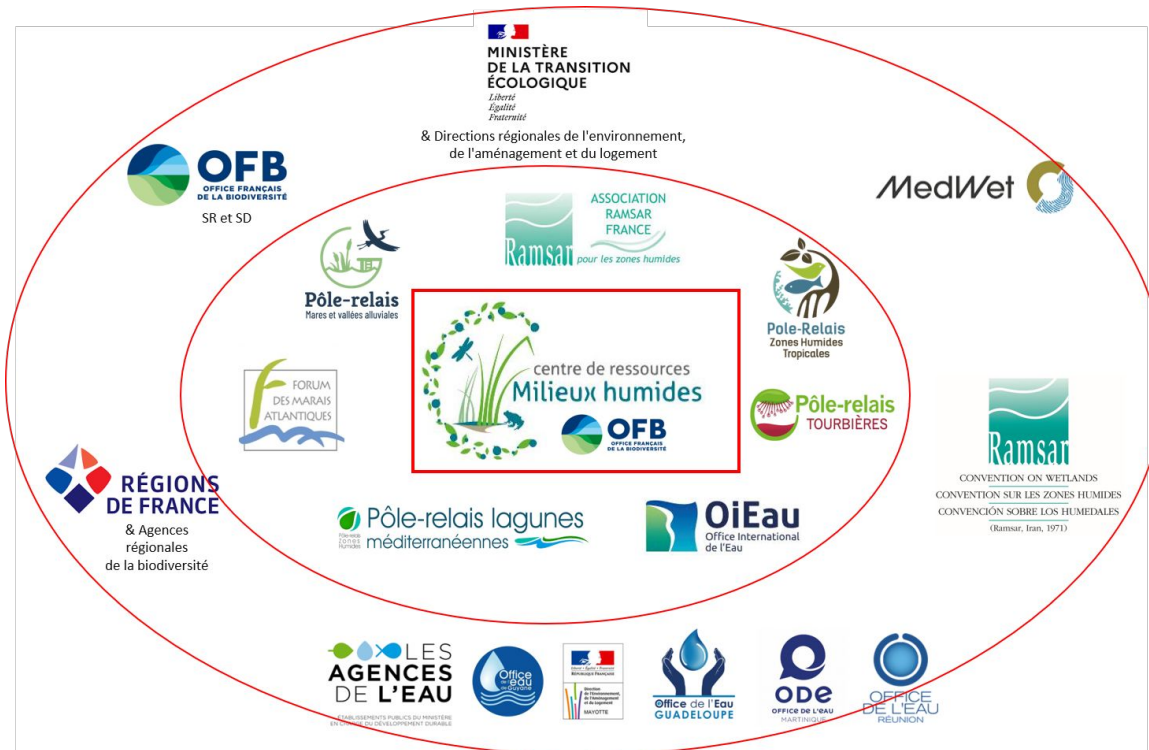
Appui à la réalisation de formations
(OFB seulement 2021-2022 en cours de complétude)



Répartition des stagiaires de la
formation « gestion intégrée des
milieux humides dans les projets de
territoires » (2 sessions 2019-2022)



Evolution des cercles technique et institutionnel autour du CDR MH





Chevilles ouvrières de la stratégie CESP 2030



- **Aider la structuration de l'accompagnement des acteurs aux échelles régionale & de bassin ;**
- **Apporter un appui technique** à ces structures en étant référents sur leurs entrées thématiques (milieux ou publics cibles) et sur la politique nationale ;
- **Mobiliser des moyens humain et financier** pour accompagner les acteurs des territoires ne disposant pas de structure d'accompagnement sur le sujet.

La stratégie CESP 2030

Cadre méthodo / Objectifs / Tableau de bord



Pourquoi une stratégie **CESP** milieux humides

?

Convention de Ramsar

- Incitation forte pour que les parties contractantes se dotent d'un plan d'action de « Communication, éducation, sensibilisation, participation » mis au service de la préservation et de la restauration des milieux humides.

Evaluation du Dispositif CESP 2012-2014 (CGEDD, 2017)

- **Co-construction d'une nouvelle stratégie CESP avec les acteurs territoriaux** (cf. SNB et ses déclinaisons territoriales).
- Favoriser l'**identification des publics**, la rationalisation des messages et la mutualisation des supports de communication et des manifestations grand public.
- Développer les **modalités de déclinaison territoriale de la CESP** pour une meilleure implication des **acteurs et des collectivités locales et territoriales**.
- **Renforcer l'offre de formation** pour les « professionnels de la formation », notamment dans les domaines de **l'urbanisme, de l'aménagement ou de l'agronomie**.

3e Plan national Milieux humides 2014-2018 (GTh CESP)

- Elaboration de la nouvelle stratégie CESP 2030 (Action 50)
- Définition de la gouvernance
- Définition des objectifs (18)



1. Cadre d'accompagnement des acteurs

- Ambition des actions
- Cibler des acteurs
- Indicateurs de l'effet des actions

2. Nouvelle Gouvernance

- **Dépasser l'entre-soi**
- Prise en compte des recommandations du rapport CGEDD (2017)
- Adaptation aux évolutions institutionnelles
- Renforcement des Pôles-relais ZH
- Nouveau PNMH et GTh CESP

3. Objectifs

- Informer / Sensibiliser / Faire monter en compétence
- Groupes d'acteurs cible (CdR MH; Ruraux; Urbains; Décideurs; Grand public; Education; Gestionnaires; Connaissance; Outre-mer)

4. Mise en œuvre

- GTh CESP
 - Cadre méthodologique
 - Tableau de bord
 - Evaluation/Evolution CESP 2030
-

Ne vise pas à déclencher l'action et les motivations d'acteurs déjà impliqués

- vise à ouvrir de nouveaux champs de travail afin d'améliorer la préservation et la restauration des milieux humides
- vise à renforcer l'organisation des services de l'État, des établissements publics et des différentes parties prenantes pour agir dans les territoires.

Sa plus-value se situe au niveau de sa capacité à :

- **rassembler/ordonner les efforts de communication des acteurs** des milieux humides, avec une mise à plat de l'existant et des besoins ;
- **rechercher une coordination/synergie de ces acteurs** ;
- ouvrir à d'autres publics/enjeux/territoires/échelles, pour les acteurs convaincus ou non de l'importance des zones humides ;
- **donner un cadre de travail commun**, à une échelle nationale, qui incite à promouvoir le sujet des zones humides dans d'autres programmes d'acteurs, donnant du sens et de la légitimité au sujet ;
- **proposer une méthode** pour développer ou décliner localement des actions de CESP ;
- **légitimer l'action des acteurs de CESP**, notamment vis-à-vis des financeurs potentiels.



La stratégie nationale de CESP ne limite en rien les autres activités de CESP en faveur des zones humides des différents acteurs concernés, bien au contraire. Outre le développement et/ou la coordination d'actions stratégiques, **cette stratégie a pour objectif de leur apporter des recommandations et des outils pour améliorer l'efficacité de leur activité.**

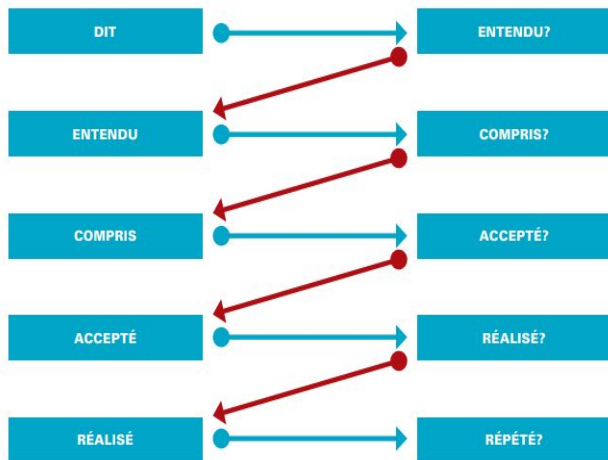
1 vision ⇒ "En 2030, les Français connaissent la valeur des zones humides et les territoires agissent pour les préserver et les restaurer"

- Une action a pour but d'atteindre des **objectifs clairs** répondant à des **problèmes (enjeux)** connus en **ciblant des acteurs** précis ayant un "effet levier" vis-à-vis de ces objectifs. Dans le cadre d'une stratégie de CESP, il s'agit de **changer les comportements des acteurs** identifiés pour accroître leur appropriation des enjeux liés aux zones humides et, *in fine*, les engager à agir.



- Une **évaluation fiable et un bilan partagé** de l'atteinte des objectifs définis permet de connaître, décrire et mesurer **la réalité du programme d'actions** de CESP, ainsi que de déterminer si les besoins identifiés ont été comblés, de fournir une aide à la décision pour **l'amélioration continue** de la stratégie de CESP et d'évaluer le chemin encore à parcourir pour atteindre l'objectif ultime : "**En 2030, les Français connaissent la valeur des zones humides et les territoires agissent pour les préserver et les restaurer**".

Une ambition affichée en matière d'appropriation par objectifs et acteurs cibles



Pour chaque objectif :

- Un mandat clair pour le coordinateur
- Des partenaires
- Publics cibles





ACTIONS

- **CE QUI EST DIT** n'est pas nécessairement **ENTENDU**
- **CE QUI EST ENTENDU** n'est pas nécessairement **COMPRIS**
- **CE QUI EST COMPRIS** n'est pas nécessairement **ACCEPTÉ**
- **CE QUI EST ACCEPTÉ** n'est pas nécessairement **RÉALISÉ**
- **CE QUI EST RÉALISÉ** n'est pas nécessairement **RÉPÉTÉ**

Domaine CESP national	Code Objectif	Objectif CESP national	Coordinateur national
CENTRE DE RESSOURCES MILIEUX HUMIDES	OBJ.1	Faire évoluer le centre de ressources sur les milieux humides en terme de gouvernance, de partenariats et d'identification et caractérisation des publics cibles	OFB pierre.caessteker@ofb.gouv.fr
CENTRE DE RESSOURCES MILIEUX HUMIDES	OBJ.2	Produire et diffuser des messages mettant en lumière l'intérêt de la préservation et la restauration des milieux humides	Pôles-relais lagunes méditerranéennes lombardini@tourduvalat.org
AGRICULTURE, FORÊT & MILIEUX HUMIDES (ingénieurs-techniciens)	OBJ.3	Accompagner les chefs d'exploitation dans la conception de systèmes de culture et/ou d'élevage cohérents avec le contexte socio-économique et les milieux humides de l'exploitation agricole	Pôles-relais marais atlantiques, manche et mer du nord MBordier@forum-marais-atl.com
AGRICULTURE, FORÊT & MILIEUX HUMIDES (ingénieurs-techniciens)	OBJ.4	Accompagner le développement de démarches collectives dans les territoires et les projets territoriaux centrés sur la préservation de l'élevage extensif/agriculture en milieux humides	Pôles-relais marais atlantiques, manche et mer du nord MBordier@forum-marais-atl.com
AGRICULTURE, FORÊT & MILIEUX HUMIDES (ingénieurs-techniciens)	OBJ.5	Permettre aux techniciens et ingénieurs forestiers, cynégétiques, piscicoles et agricoles de monter en compétence sur les zones humides (régalien, gestion)	OFB pierre.caessteker@ofb.gouv.fr
URBANISME & MILIEUX HUMIDES (ingénieurs-techniciens)	OBJ.6	Promouvoir la préservation des zones humides- élément d'adaptation aux effets du changement climatique dans les documents de planification (inondation, sécheresse, canicule, ERC, etc.)	Pôles-relais mares et vallées alluviales cyrielle.briand@bassinversant.org
URBANISME & MILIEUX HUMIDES (ingénieurs-techniciens)	OBJ.7	Promouvoir l'évitement ou la réduction des impacts sur les zones humides et les marais auprès des acteurs de la mise oeuvre de la séquence ERC	OFB pierre.caessteker@ofb.gouv.fr
URBANISME & MILIEUX HUMIDES (ingénieurs-techniciens)	OBJ.8	Faire évoluer le savoir-faire des praticiens de chantier de la construction, aménagement, espaces verts, Protection civile	Pôles-relais tourbières naomi.leboursicot@reseau-cen.org
AMÉNAGEMENT DU TERRITOIRE & MILIEUX HUMIDES (Décideurs)	OBJ.9	Assurer le portage des politiques en faveur de la biodiversité à l'échelle régionale et de bassin versant en particulier sur les milieux humides auprès des collectivités territoriales et des entreprises	Pôles-relais mares et vallées alluviales lorenzo.arduino@snpn.fr
AMÉNAGEMENT DU TERRITOIRE & MILIEUX HUMIDES (Décideurs)	OBJ.10	Promouvoir le développement de labels permettant une préservation et restauration des zones humides	OFB pierre.caessteker@ofb.gouv.fr

Domaine CESP national	Code Objectif	Objectif CESP national	Coordinateur national
MOBILISATION CITOYENNE & MILIEUX HUMIDES	OBJ.11	Porter les problématiques de la société et des milieux humides dans divers programmes de l'éducation nationale et projets de territoires	Association Ramsar-France communication@ramsarfrance.fr
MOBILISATION CITOYENNE & MILIEUX HUMIDES	OBJ.12	Favoriser la reconnaissance des milieux humides dans les divers événementiels auprès du grand public	Association Ramsar-France imzh@ramsarfrance.fr
MOBILISATION CITOYENNE & MILIEUX HUMIDES	OBJ.13	Répondre à la demande sociétale d'application de la réglementation et d'équité territoriale en matière protection des zones humides et des marais	MTECT et OFB Ghislaine.Ferrere@developpement-durable.gouv.fr pierre.caessteker@ofb.gouv.fr
ESPACES NATURELS & MILIEUX HUMIDES	OBJ.14	Partager le savoir et les expériences sur la gestion et la restauration des milieux humides	Pôles relais tourbières peter.duran@reseau-cen.org
ESPACES NATURELS & MILIEUX HUMIDES	OBJ.15	Favoriser la prise en compte des impératifs réglementaires dans le cadre d'installations, ouvrages, travaux et activités et de la mise en œuvre d'action écologiques	MTECT et OFB Ghislaine.Ferrere@developpement-durable.gouv.fr pierre.caessteker@ofb.gouv.fr
SAVOIRS-CONNAISSANCES & MILIEUX HUMIDES	OBJ.16	Favoriser le développement de projet de recherche & développement SVT-SHS à caractère opérationnel et le transfert des acquis de la recherche vers les acteurs des territoires	Pôles-relais lagunes méditerranéennes nathalie.barre@cen-occitanie.org
SAVOIRS-CONNAISSANCES & MILIEUX HUMIDES	OBJ.17	Favoriser la production et la remontée des données d'inventaire et de suivis à l'échelle nationale	FMA et FCEN DSINGLARDCAUSSE@forum-marais-atl.com charlotte.lemoigne@reseau-cen.org
OUTRES-MER	OBJ.18A	Favoriser la mise en œuvre de la réglementation dans les outre-mer et Accompagner le déploiement d'outils opérationnels pour assurer l'effectivité du droit dans les DOM	Pôles-relais zones humides tropicales gaelle.vandersarren@uicn.fr
OUTRES-MER	OBJ.18B	Permettre aux gestionnaires d'espaces naturels de monter en compétence sur le suivi des zones tropicales et d'être informés et d'échanger autour du suivi DCE mangroves	Pôles-relais zones humides tropicales gaelle.vandersarren@uicn.fr

STRATÉGIE CESP 2030





Stratégie de « Communication, éducation, sensibilisation et participation » 2030 pour les zones humides


Des acteurs engagés pour les zones humides de leurs territoires

FRANCE

Établi par :



Denis BERLEMONT
Association Ramsar France
Chargé de mission EEDD / communication
Correspondant CESP Ramsar non gouvernemental (2022-...)



Pierre CAESTEKER
Office français de la biodiversité
Chargé de mission zones humides & marais
Correspondant CESP Ramsar gouvernemental (2017-...)

Commisné à être ce document
OFB, Ramsar France, 2024 La Stratégie nationale CESP 2030 pour les zones humides.

TABLEAU DE BORD

Tableau de bord CESP

Fichier Edition Affichage Insertion Format Données Outils Extensions Aide



100%

Tableau de bord CESP

GIS	A	B	C	D	E	F	G
	MOBILISATION CITOYENNE & MILIEUX HUMIDES						
1	2						
3	4						
5	6						
7	8						
9	10						
11	12						
13	14						
15	16						
17	18						
19	20						
21	22						
23	24						
25	26						
27	28						
29	30						
31	32						
33	34						
35	36						
37	38						
39	40						
41	42						
43	44						
45	46						
47	48						
49	50						
51	52						
53	54						
55	56						
57	58						
59	60						
61	62						
63	64						
65	66						
67	68						
69	70						
71	72						
73	74						
75	76						
77	78						
79	80						
81	82						
83	84						
85	86						
87	88						
89	90						
91	92						
93	94						
95	96						
97	98						
99	100						

Objetifs-Domaines-Acteurs-Cibles • CDR ME • AGRIFOIRET • URBA • TERRITOIRE • G. ESPACES NAT. • SOCIÉTÉ • R&D_DOMINEES • OUTRE-MER •

CADRE MÉTHODOLOGIQUE

Des acteurs engagés pour les zones humides de leurs territoires

Stratégie de « Communication, éducation, sensibilisation et participation » (CESP) pour les zones humides 2021-2030

Établi par
Pierre CAESTEKER
Chargé de mission zones Humides & marais OFB
Correspondant CESP Ramsar gouvernemental (2017-...)

Grégoire MACQUERON
Chargé de mission zones humides SNP
Correspondant CESP Ramsar non gouvernemental (2011-2020)

Denis BERLEMONT
Chargé de mission communication Ramsar-France
Correspondant CESP Ramsar non gouvernemental (2022-...)

Version 4 - Août 2023

1

<https://www.zones-humides.org/s-informer/un-centre-de-ressources-pour-les-professionnels/une-strategie-cesp-2021-2030>

Speed dating et World Café pour développer des partenariats



Domaine CESP national	Code Objectif	Objectif CESP national	Coordinateur national
CENTRE DE RESSOURCES MILIEUX HUMIDES	OBJ.1	Faire évoluer le centre de ressources sur les milieux humides en terme de gouvernance, de partenariats et d'identification et caractérisation des publics cibles	OFB pierre.caessteker@ofb.gouv.fr
CENTRE DE RESSOURCES MILIEUX HUMIDES	OBJ.2	Produire et diffuser des messages mettant en lumière l'intérêt de la préservation et la restauration des milieux humides	Pôles-relais lagunes méditerranéennes lombardini@tourduvalat.org
AGRICULTURE, FORÊT & MILIEUX HUMIDES (ingénieurs-techniciens)	OBJ.3	Accompagner les chefs d'exploitation dans la conception de systèmes de culture et/ou d'élevage cohérents avec le contexte socio-économique et les milieux humides de l'exploitation agricole	Pôles-relais marais atlantiques, manche et mer du nord MBordier@forum-marais-atl.com
AGRICULTURE, FORÊT & MILIEUX HUMIDES (ingénieurs-techniciens)	OBJ.4	Accompagner le développement de démarches collectives dans les territoires et les projets territoriaux centrés sur la préservation de l'élevage extensif/agriculture en milieux humides	Pôles-relais marais atlantiques, manche et mer du nord MBordier@forum-marais-atl.com
AGRICULTURE, FORÊT & MILIEUX HUMIDES (ingénieurs-techniciens)	OBJ.5	Permettre aux techniciens et ingénieurs forestiers, cynégétiques, piscicoles et agricoles de monter en compétence sur les zones humides (régalien, gestion)	OFB pierre.caessteker@ofb.gouv.fr
URBANISME & MILIEUX HUMIDES (ingénieurs-techniciens)	OBJ.6	Promouvoir la préservation des zones humides- élément d'adaptation aux effets du changement climatique- dans les documents de planification (inondation, sécheresse, canicule, ERC, etc.)	Pôles-relais mares et vallées alluviales cyrille.briand@bassinversant.org
URBANISME & MILIEUX HUMIDES (ingénieurs-techniciens)	OBJ.7	Promouvoir l'évitement ou la réduction des impacts sur les zones humides et les marais auprès des acteurs de la mise oeuvre de la séquence ERC	OFB pierre.caessteker@ofb.gouv.fr
URBANISME & MILIEUX HUMIDES (ingénieurs-techniciens)	OBJ.8	Faire évoluer le savoir-faire des praticiens de chantier de la construction, aménagement, espaces verts, Protection civile	Pôles-relais tourbières naomi.leboursicot@reseau-cen.org
AMENAGEMENT DU TERRITOIRE & MILIEUX HUMIDES (Décideurs)	OBJ.9	Assurer le portage des politiques en faveur de la biodiversité à l'échelle régionale et de bassin versant en particulier sur les milieux humides auprès des collectivités territoriales et des entreprises	Pôles-relais mares et vallées alluviales lorenzo.arduino@snpn.fr
AMENAGEMENT DU TERRITOIRE & MILIEUX HUMIDES (Décideurs)	OBJ.10	Promouvoir le développement de labels permettant une préservation et restauration des zones humides	OFB pierre.caessteker@ofb.gouv.fr

Analyse

Domaine CESP national	Code Objectif	Objectif CESP national	Coordinateur national
MOBILISATION CITOYENNE & MILIEUX HUMIDES	OBJ.11	Porter les problématiques de la société et des milieux humides dans divers programmes de l'éducation nationale et projets de territoires	Association Ramsar-France communication@ramsarfrance.fr
MOBILISATION CITOYENNE & MILIEUX HUMIDES	OBJ.12	Favoriser la reconnaissance des milieux humides dans les divers événementiels auprès du grand public	Association Ramsar-France jmzh@ramsarfrance.fr
MOBILISATION CITOYENNE & MILIEUX HUMIDES	OBJ.13	Répondre à la demande sociétale d'application de la réglementation et d'équité territoriale en matière protection des zones humides et des marais	MTECT et OFB Ghislaine.Ferrere@developpement-durable.gouv.fr pierre.caesstecker@ofb.gouv.fr
ESPACES NATURELS & MILIEUX HUMIDES	OBJ.14	Partager le savoir et les expériences sur la gestion et la restauration des milieux humides	Pôles relais tourbières peter.duran@reseau-cen.org
ESPACES NATURELS & MILIEUX HUMIDES	OBJ.15	Favoriser la prise en compte des impératifs réglementaires dans le cadre d'installations, ouvrages, travaux et activités et de la mise en œuvre d'action écologiques	MTECT et OFB Ghislaine.Ferrere@developpement-durable.gouv.fr pierre.caesstecker@ofb.gouv.fr
SAVOIRS-CONNAISSANCES & MILIEUX HUMIDES	OBJ.16	Favoriser le développement de projet de recherche & développement SVT-SHS à caractère opérationnel et le transfert des acquis de la recherche vers les acteurs des territoires	Pôles-relais lagunes méditerranéennes nathalie.barre@cen-occitanie.org
SAVOIRS-CONNAISSANCES & MILIEUX HUMIDES	OBJ.17	Favoriser la production et la remontée des données d'inventaire et de suivis à l'échelle nationale	FMA et FCEN DSINGLARDCAUSSE@forum-marais-atl.com charlotte.lemoigne@reseau-cen.org
OUTRES-MER	OBJ.18A	Favoriser la mise en œuvre de la réglementation dans les outre-mer et Accompagner le déploiement d'outils opérationnels pour assurer l'effectivité du droit dans les DOM	Pôles-relais zones humides tropicales gaelle.vandersarren@uicn.fr
OUTRES-MER	OBJ.18B	Permettre aux gestionnaires d'espaces naturels de monter en compétence sur le suivi des zones tropicales et d'être informés et d'échanger autour du suivi DCE mangroves	Pôles-relais zones humides tropicales gaelle.vandersarren@uicn.fr

Speed dating sur certains objectifs de la stratégie

Speed
Speed
Speed
Dating





Speed Dating

- ✓Obj 1. Sécurisation CDR MH (OFB)
- ✓Obj 2. Messages sur les ZH (Pôles-relais lagunes med.)
- ✓Obj 7. ZH et ERC (OFB)
- ✓Obj 12. Événementiel grand public (Ramsar France)
- ✓Obj 13. Équité territoriale et justice (OFB)
- ✓Obj 17. Organisation des données inventaires et suivis (FMA & FCEN)



5 min de présentation (L'objectif et les publics cibles – les actions réalisées et les 1 actions à venir en 2024)

2 minutes pour les questions

2 minutes pour les réponses

1 minute pour faire son choix (participe ou non)

Associations nos démarches !!!

<https://docs.google.com/spreadsheets/d/19yjwhumcV-t4C1uUDETdl7AUu4u4LyYxRa4WiRMnIOQ/edit?usp=sharing>



Animation speed dating

✓Obj 1. Évolutions du CDR MH (OFB)

Contexte

- Création des Pôles-relais zones humides en 2001
- Coordination interpôles par l'OFB en 2008
- 1^{ère} stratégie CESP 2012-2014 / Un rapport CGEDD 2017
- Mettre en œuvre la 2^{ème} stratégie CESP 2030



Publics cibles

- Les Pôles-relais zones humides, l'association Ramsar-France, l'OIEau, l'initiative MedWet
 - Les Régions, Agences régionales, DR OFB, DREAL, DEAL, Agences de l'eau, Office de l'eau
 - Les structures mandatées à l'échelle régionale et/ ou de bassins pour accompagner les acteurs sur le sujet des zones humides
-

Animation speed dating

✓Obj 1. Évolutions du CDR MH (OFB)

Actions réalisées

- Renouvellement de la charte des Pôles-relais zones humides en 2021
- Sécurisation des conventions de partenariats (coop et sub) avec les Pôles-relais zones humides, Ramsar-France, OIEau, MedWet (2022-2023)
- Relance des travaux en commun (comm, documentation, formation, retours d'expériences, ...) en 2023



Actions en cours

- **Appui à la structuration de l'accompagnement nationale, régionale et de bassin** des acteurs sur le sujet des zones humides (cartographies d'acteurs)
- Appui à **la mise en œuvre d'actions CESP** entre les Pôles-relais et les structures d'accompagnement des acteurs



Animation speed dating

- ✓ Obj 2. Messages sur les ZH (Pôles-relais lagunes med.)



Contexte

Dans le cadre du dispositif CESP, l'un des objectifs est de construire des messages clairs en direction des décideurs. Une dynamique est engagée depuis 2019 par le biais d'un groupe de travail réunissant l'OFB, les Pôles-relais ZH, la SNPN, Ramsar France et l'OIEau.

L'objectif est de permettre aux décideurs, de mieux prendre en compte les milieux humides dans le cadre de l'aménagement durable de leurs territoires en favorisant l'articulation des politiques publiques de l'eau, de la biodiversité, de la sécurité civile, de l'alimentation, de la santé et de la préservation des paysages dans le cadre de l'Observatoire national de la biodiversité (ONB) et des Observatoires régionaux de la biodiversité ORB.

Publics cibles

- Les parlementaires, les élus(es) régionaux et les élus(es) des intercommunalités (évolution des compétences GEMAPI avec les élections 2020)
 - Les professionnels de la biodiversité et du monde agricole et forestier, les agents des collectivités, les personnels de bureaux d'études en écologie, les étudiants en formation initiale dans ces domaines, les gemapiens.
-

Animation speed dating

✓ Obj 2. Messages sur les ZH (Pôles-relais lagunes med.)

Actions réalisées

- 2020 Déjeuner parlementaire au sénat ou avec Jérôme Bignon et Frédérique Tuffnell;
- CP pour les élections municipales de 2020 « Zones humides, zones utiles pour votre commune : des actions concrètes que vous pouvez engager dès maintenant » / élections départementales de 2021 « Et si les zones humides faisaient partie des solutions pour votre département? »
- Création d'un fichier « liste électorale » avec les contacts des élus et compte twitter
- 16/10/2020 - Webconférence « Des zones humides sur ma commune ? Bonne nouvelle ! La relance de notre économie passe par des territoires résilients ». 300 inscrits dont 140 élus
- 08/09/2022 - Atelier "Résilience et adaptation au changement climatique" dans les zones humides aux Assises nationales de la biodiversité 2022.
- Nouveaux indicateurs de l'ONB sur les MH (57% Fréquentation, 57% gestion mangroves ...)
- Partenariats avec la presse (consomag, Epicurieux) et supports web (pages web, vidéos ...)

Actions en cours

- Réunion de la prochaine réflexion de la stratégie pour les élus 2024 (Déjeuner parlementaire ?)
- **Formation dématérialisées CESP en 4 modules (MedWet 2024)**
- Nouveaux indicateurs de l'ONB sur les MH (Médias, SAGE, espaces protégés en MH)
- **MOOC zones humides et marais (diffusion février 2026)**



Animation speed dating

✓ Obj 7. ZH et ERC (OFB)


Contexte

- Existence de la séquence ERC depuis 1976
- 2009 - Lois Grenelles / Disposition des SDAGE sur la compensation ZH
- 2016 - Publication de la méthode nationale d'évaluation des fonctions des zones humides V1
- 2016 - 2020 - Mise en place de présentations, ateliers et formations (33 sessions pour 359 stagiaires) dans les territoires
- 2024 - Publication de la méthode nationale d'évaluation des fonctions des zones humides V2



Publics cibles

- Services de l'Etat et établissements publics
- Bureaux d'études / Collectivités territoriales et leurs groupements



Animation speed dating

✓ Obj 7. ZH et ERC (OFB)

Actions réalisées

- 2020 - 2023 - Mise en place de formations (12 sessions pour 217 stagiaires) dans les territoires
- Web conférence “méthode nationale d’évaluation des fonctions des zones humides V2 (environ 800 personnes)

Actions en cours

- **Mise en place d’une offre de formation** (Catalogues OFB, CVRH, Biotope ...)
 - AURA OFB (mars)
 - IDF OFB (Septembre)
 - PDL CVRH (Octobre)
 - GE CVRH (Octobre)
 - NA CVRH (A définir)



Bilan de la mise en œuvre de la
méthode nationale d'évaluation des
fonctions des zones humides

Synthèse des actions de transfert, de sensibilisation,
d'information et retour critiques sur son application
sur l'ensemble du territoire

Decembre 2023



Animation speed dating

✓Obj 12. Événementiel grand public (Ramsar France)

Contexte

- Succès reconnu de la Journée mondiale des zones humides
- Articulation perfectible avec les autres événements concernant de près ou de loin les zones humides (Fréquence grenouille, Fête des mares, Fête de la nature, Journée internationale des mangroves, Journée européennes du patrimoine...).
- Angle de la culture, de l'art et du patrimoine a été identifié comme un moyen stratégique à développer pour toucher un public plus nombreux, plus citadins.
- Sous-utilisation des centres d'accueil /d'interprétation zones humides (CdA ZH), vitrines éducatives sur les territoires de milieux humides.

Publics cibles

- Acteurs de l'EEDD
- Gestionnaires d'espaces naturels
- ...



Animation speed dating

✓Obj 12. Événementiel grand public (Ramsar France)

Actions réalisées

- Organisation d'un Village des ZH dans l'EGN du CMN 2021
- Utilisation de la plateforme J'agis pour la nature pour JMZH + FG + FDM (2023 : entrée MH) ...
- Indicateurs ONB (Animations MH, Fréquentation centre d'accueil)
- 1ère animation du réseau des centres d'accueil zones humides
- Nouveaux partenaires de la JMZH (ARBs, TEN, AME-ATE, Fondation des pêcheurs, ...)



Actions en cours

- Coordination de la JMZH en France (50+ partenaires)
- Participation aux COPILs de la Fête de la Nature (2024 : entrée MH) + Fête des mares
- Poursuite de l'animation du réseau des centres d'accueil zones humides
- Fresque des zones humides (SMAGE Aa + ENSAT)
- ...



Animation speed dating

✓Obj 13. Équité territoriale et justice (OFB)

Contexte

- Circulaires 2015 et 2022 sur les atteintes à l'environnement (Parquets spécialisés)
- CPA du dommage écologique au préjudice écologique (2017)
- Rapport FNE sur la question des remises en état après jugement (2022)
- Travaux sur l'évaluation du dommage écologique en zones humides et marais (en cours)



Publics cibles

- Magistrats et inspecteurs de l'environnement
- Collectivités territoriales et associations d'alerte de protection de l'environnement



✓Obj 13. Équité territoriale et justice (OFB)

Actions réalisées

- Mise à jour de la veille jurisprudentielle sur le CDR MH (prestation Editions Législatives : 550 jurisprudences)
- Intervention dans la formation continue de l'ENM en 2023 (avec FNE)
- Journées d'échanges techniques de France Nature Environnement
- Plaquette ZH pour les journées d'échanges magistrats et inspecteurs de l'environnement (Chambéry)

Actions en cours

- **Mise en place d'une web conférence avec l'ENM, l'OFB et les associations de protections de la nature**
- Réflexion sur la manière de former un certain nombre d'experts auprès des tribunaux (Expertise et remise en état)



Animation speed dating

✓Obj 17. Organisation des données inventaires et suivis (FMA & FCEN)

Contexte

- Depuis 2000 : FMA fortement impliqué dans collecte et bancarisation des données d'inventaires ZH avec l'aide de ses partenaires (appui/assistance cahier des charges, traitement/compilation/mise en ligne de données, formation SIG, etc.)
- En 2008 : Création du RPDZH (AELB et région Poitou-Charentes) et de Gwern (CD29)
- En 2019 : le RPDZH devient la banque nationale des données sur les MH

- Lancement de la démarche RhoMéO en 2009 à déploiement au national en 2014 = MhéO (animation FCEN, puis co-animation FCEN-PatriNat depuis 2022).
- Boîte à outils nationale : Suivre l'évolution des ZH pour la gestion et la restauration
6 indicateurs & 5 protocoles standardisés
- Montée en compétence et prise en main de la Bào à Offre de formation en 2019 : nationale + bassin



Publics cibles

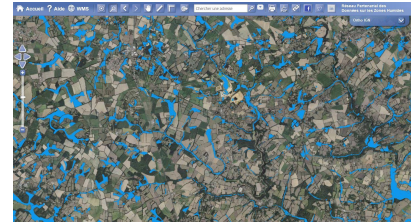
-Gestionnaire et producteurs de données d'inventaires et de suivis (Gestionnaires d'espaces naturels, services de l'état, collectivités Gemapiennes, etc.)

Animation speed dating

✓Obj 17. Organisation des données inventaires et suivis (FMA & FCEN)

Actions réalisées

- Webconférences sur les dictionnaires SANDRE (2019)
- Webconférences sur le suivi des milieux humides (2021)
- Plaquettes RPDZH/Mhéo jointes à la note du MTE de mai 2019
- Réalisation de formations QGIS/Gwern (bassins) et des formations BAO-Mhéo
- Bilans des formations 2014-2023 : QGIS/Gwern (bassins) et Mhéo (nationales + bassins)




Actions en cours

- **Continuer les formations BAO - Mhéo**
- **Continuer les formations QGIS/Gwern**
- Bilans des anciennes formations QGIS/Gwern (2021-2022) et bilans formations 2024 (QGIS/Gwern + BAO MHEO)
- **Monter une formation e-learning sur l'organisation des données MH (prélocalisation, inventaires, suivis en zones humides ou marais)**



Ateliers World Café





World Café

- ✓ Obj 4. Démarche collectives élevage ZH
(Pôles-relais marais atl. Manche et mer du Nord)
- ✓ Obj 6. Planif, ZH et CC
(Pôles-relais mares & vallées alluviales)
- ✓ Obj 9. Portage régional pour les collectivités et entreprises
(Pôles-relais mares & vallées alluviales)
- ✓ Obj 11. ZH et programme de l'éducation nationale
(Ramsar France)
- ✓ Obj 14. Partage des expériences préservation / restauration
(Pôles-relais tourbières)



30 min 1^{er} groupe
25 min 2^{ème} groupe
20 min 3^{ème} groupe
15 min 4^{ème} groupe
10 min 5^{ème} groupe

ATTENTION !

**Les animateurs bougent
d'une salle (virtuelle) à une
autre**

Associations nos démarches !!!

Aller vers
app.klaxoon.com

UTZHUQW



app.klaxoon.com/join/UTZHUQW





Merci pour votre attention

Merci pour votre attention