



MINISTÈRE
DE LA TRANSITION
ÉCOLOGIQUE
ET DE LA COHÉSION
DES TERRITOIRES


*Liberté
Égalité
Fraternité*



Communication / Éducation / Sensibilisation / Participation

Gth CESP

17 octobre 2024



SOMMAIRE

MATINÉE : 9h30 - 12h (enregistré)

• Introduction 9h30 - 9h50

- Carte des personnes présentes, se présenter avant une prise de parole et annonce des nouveaux représentants régionaux Normandie et AURA
- Annonce de la mise en ligne des deux fiches actions du Groupe thématique pour le 4ème plan national milieux humides
- Publication officielle de la stratégie CESP 2030 pour les zones humides
- Mise à jour du tableau de bord
- Mise à jour du tableau de participation aux travaux lancés dans chaque objectifs.

• Speed meeting sur des actions reproductibles d'un territoire à l'autre 9h50-12h

Intermède

- Obj 4. Démarche collectives élevage ZH (Pôles-relais marais atl. Manche et mer du Nord)
✓ Accompagnement AOP Comté (CEN BFC)

Intermède

- Obj 6. Planif, ZH et CC (Pôles-relais mares & vallées alluviales)
✓ Formation des Services DDT (CEN PACA)

Intermède

- Obj 9. Portage régional pour les collectivités et entreprises (Pôles-relais mares & vallées alluviales)
✓ Biodiv tour et ZH (ARB CVL)

PAUSE 10h55/11h05

Intermède

- Obj 11. ZH et programme de l'éducation nationale (Ramsar-France)
✓ Animations territoriales JMZH / FDN / FDM / FG (Ramsar-France)

Intermède

- Obj 14. Partage des expériences préservation / restauration (Pôles-relais tourbières)
✓ Collecte et bancarisation des retours d'expériences (OIEau)

Intermède

APRÈS-MIDI : 14h - 17h00 (outre-mer enregistré)

- **Retour sur les échanges CESP du Gth Outre-mer 14h- 14h30**
- **Ateliers World Café 14h30 - 17h**
 - Obj 3. Accompagner les chefs d'exploitation dans la conception de systèmes de culture et/ou d'élevage cohérents avec le contexte socio-économique et les milieux humides de l'exploitation agricole (Pôles-relais marais Atl. Manche et mer du Nord)
 - Obj 5. Permettre aux techniciens et ingénieurs forestiers, cynégétiques, piscicoles et agricoles de monter en compétence sur les zones humides - régaliens, gestion - (OIEau)
 - Obj 8. Faire évoluer le savoir-faire des praticiens de chantier de la construction, aménagement, espaces verts, Protection civile (Pôles-relais tourbières)
 - Obj 10. Promouvoir le développement de labels permettant une préservation et restauration des zones humides (Ramsar France)
 - Obj 15. Favoriser la prise en compte des impératifs réglementaires dans le cadre d'installations, ouvrages, travaux et activités et de la mise en œuvre d'action écologiques (OFB)
 - Obj 16. Favoriser le développement de projet de recherche & développement SVT-SHS à caractère opérationnel et le transfert des acquis de la recherche vers les acteurs des territoires (Pôles-relais lagunes méditerranéennes)

ATTENTION : L'ensemble des intermèdes sont des fakes news, issues de l'imagination des auteurs de la présentation.

Introduction



Son mandat consiste à :

- **Définir la mise en œuvre du tableau de bord** de la stratégie CESP 2030, analyser le bilan et le résultat de ses actions.
- **Échanger autour du plan d'action** pluriannuel et des travaux du centre de ressources milieux humides et des Pôles-relais zones humides.
- **Assurer un suivi de l'avancement des actions du tableau de bord** de la stratégie CESP, veiller à l'articulation entre ces actions, être force de proposition pour les éventuelles évolutions du tableau de bord de la stratégie CESP auprès du groupe thématique CESP-milieux humides,
- **Rendre compte de ses travaux et suivis à l'instance de gouvernance des plans nationaux d'action en faveur des milieux humides.**

Une couverture optimale des actions engagées sera recherchée afin d'accompagner au mieux les acteurs des territoires dans la préservation et restauration des milieux humides.

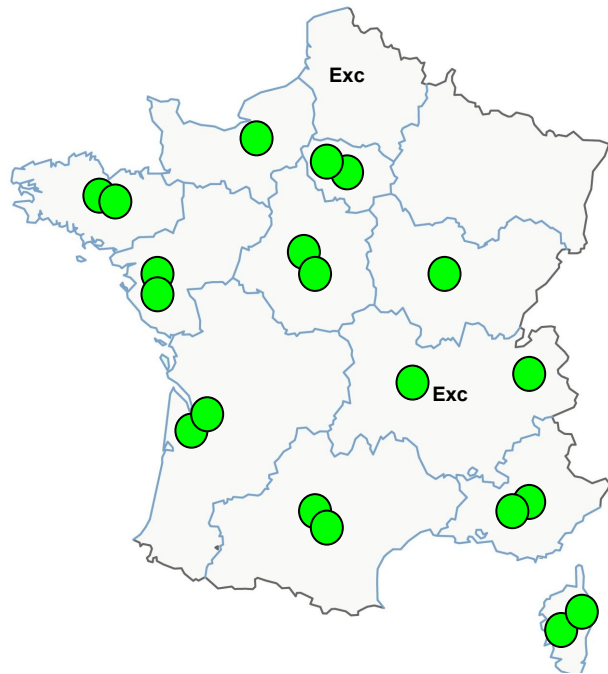


Composition du Gth CESP

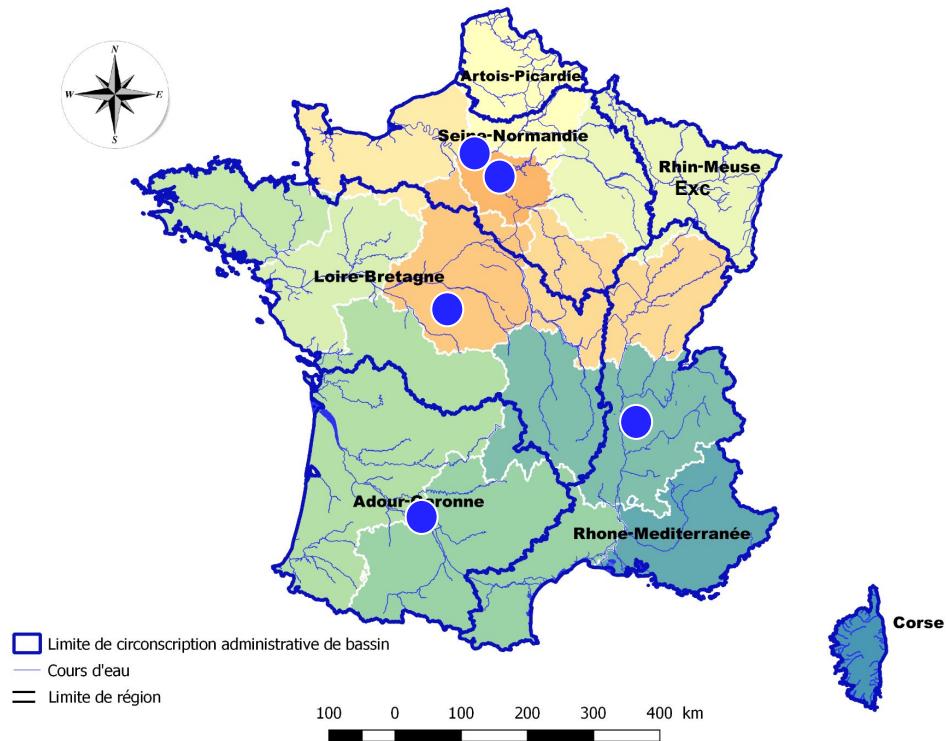
- 1 représentant DEB : Ministère de la transition écologique
 - 1 représentant de l'Office français de la biodiversité (CDR MH)
 - 1 représentant de l'Association Ramsar France
 - 1 représentant de l'Office international de l'eau
 - 1 représentant de l'Initiative régionale Ramsar MedWet
 - 1 représentant par structures porteuses des pôles-relais zones humides (5)
 - 1 à 2 représentant(s) par régions : Régions ou Agences régionales de la biodiversité et l'Office de l'environnement de la Corse, ou DR OFB, ou DREAL, ou structure mandatée
 - 1 à 2 représentant(s) par grands bassins hydrographiques : Agences de l'eau, Offices de l'eau, Plans Grand Fleuve (Loire, Rhône, Seine, Meuse et Rhin + Garonne, Somme)
 - 1 représentant du FRENE - Réseau français d'éducation à la nature et à l'environnement,
 - 1 représentant de l'Union nationale des centres permanents d'initiation à l'environnement
 - 1 représentant de la Fondation pour la nature et l'Homme - J'agis pour la nature
 - 1 représentant de l'Association Fête de la Nature
 - 1 représentant du Collectif Français pour l'Education à l'Environnement vers un Développement Durable
-

Participants

En Régions



En Bassins



Fiche action 22

Mettre en œuvre la stratégie de CESP 2021-2030 (communication, sensibilisation, éducation, participation) sur les milieux humides afin d'inciter et accompagner des changements de politiques et de comportements par et pour une meilleure appropriation des enjeux milieux humides



Fiche action 23

Mettre en visibilité les milieux humides par les manifestations nationales



Stratégie CESP 2030 pour les zones humides

Fiche action 22

En 2030, les Français connaissent la valeur des zones humides et les territoires agissent pour les préserver et les restaurer

- Dépasser l'entre-soi
- Construire ensemble
- Faire évoluer les pratiques



<https://www.zones-humides.org/sites/default/files/pdf/strategie-CESP-zones-humides-2030.pdf>

Mettre en visibilité les MH par les manifestations nationales

Fiche action 23

- Conforter la JMZH
- Améliorer la visibilité des ZH dans les événements nationaux (fêtes, salons, journées ...)
- Favoriser les projets culturels/artistiques dans les EN
- Connaître la représentation/perception des ZH par les usagers



Mise à jour par les coordinateurs d'objectifs

Tableau de bord CESP

Fichier Édition Affichage Insertion Format Données Outils Extensions Aide

100%

MOBILISATION CITOYENNE & MILIEUX HUMIDES

1						
2						
3						
4	OBJECTIF 11	Porter les priorités de la société et des milieux humides dans divers programmes de l'éducation nationale et auprès de territoires				
5	PUBLICISME 11	Gestionnaires d'espaces naturels, enseignants et éducateurs de l'ÉCOLE, Éducation nationale (commissaires programmes scolaires et direction de la jeunesse et de la vie associative)				
6	COORDONNATEURS 11	Association Ramier France - ramierfrance@gmail.com				
7	NOUVEAU 11	Le secrétaire de la convention de Ramier a identifié la jeunesse comme l'une de ces cibles prioritaires, tandis que les acteurs de l'éducation à l'environnement et au développement durable (ÉCO) disposent d'un savoir-faire précieux et d'initiatives concertées, en pratique ou potentiellement, les zones humides.				
8	REMARQUE 11	AME etc				
9						
10						
11						
12						
13						
14						
15						
16						
17						
18						
19						
20						
21						
22						
23						
24						
25						
26						
27						
28						
29						
30						
31						
32						
33						
34						
35						
36						
37						
38						
39						
40						
41						
42						
43						
44						
45						
46						
47						
48						
49						
50						
51						
52						
53						
54						
55						
56						
57						
58						
59						
60						
61						
62						
63						
64						
65						
66						
67						
68						
69						
70						
71						
72						
73						
74						
75						
76						
77						
78						
79						
80						
81						
82						
83						
84						
85						
86						
87						
88						
89						
90						
91						
92						
93						
94						
95						
96						
97						
98						
99						
100						

Objectifs-Domaines-Acteurs-Cibles • CDR MH • AGRISFORET • URBIA • TERRITOIRE • G. ESPACES NAT. • SOCIÉTÉ • R&D_DONNEES • OUTRE-MER •

- Enrichi avec vos contributions

- Favorise le déploiement de démarches innovantes

- Construit des actions communes

- Assure le suivi de la stratégie CESP 2030 pour les zones humides

<https://www.zones-humides.org/s-informer/un-centre-de-ressources-pour-les-professionnels/une-strategie-cesp-2021-2030>

Associations nos démarches !!!

<https://docs.google.com/spreadsheets/d/19yjwhumcV-t4C1uUDETdl7AUu4u4LyYxRa4WiRMnIOQ/edit?usp=sharing>



Speed meeting sur certains objectifs de la stratégie



Speed meeting



- ✓ Obj 4. Démarche collectives élevage ZH (Pôles-relais marais atl. Manche et mer du Nord)
- ✓ Obj 6. Planif, ZH et CC (Pôles-relais mares & vallées alluviales)
- ✓ Obj 9. Portage régional pour les collectivités et entreprises (Pôles-relais mares & vallées alluviales)
- ✓ Obj 11. Reconnaissance des MH dans les événementiels auprès du grand public (Ramsar France)
- ✓ Obj 14. Partage des expériences préservation / restauration (Pôles-relais tourbières)



5 min de présentation (phase de préparation, phase de mise en œuvre et phase de bilan des participants)

15 minutes pour les questions / réponses

1 minute pour faire son choix (ex : intérêt pour le reproduire chez soi et/ou pour contribuer)

Intermède : objectif 1

Vous voilà encore perdu ?

**Analyser le
positionnement des
acteurs de votre territoire**



Cartographies d'acteurs



© Sylvain FENET

Contact : pierre.caessteker@ofb.gouv.fr

Accompagnement AOP Comté

Cen FC

- ✓ Obj 4. Démarche collectives élevage ZH (Pôles-relais marais atl. Manche et mer du Nord)

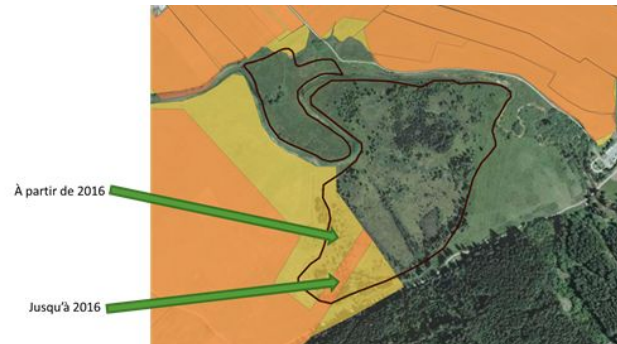
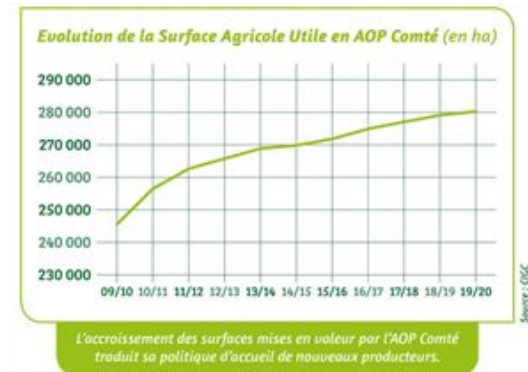
Contexte spécifique

- **Importance de la filière dans l'économie régionale** (2 474 exploitations, 150 fruitières, 64000 T/an)
- **Cahier des charges qui permet le maintien des prairies** (prairies permanentes sur 50% de la surface fourragère, 70% de fourrage local, 1,3 ha par vache) ... mais pas garant de la qualité des prairies
- **Système de limitation de la productivité :**
 - Fin des quotas laitier
 - Plaques vertes (Nb tomes / fruitières → L de lait / exploitation)
 - Productivité par hectare (L de lait / ha) : adapté à chaque exploitation, sur déclaration PAC, moyenne de 2 200 L/ha
 - Malgré règles UE sur augmentation de la production



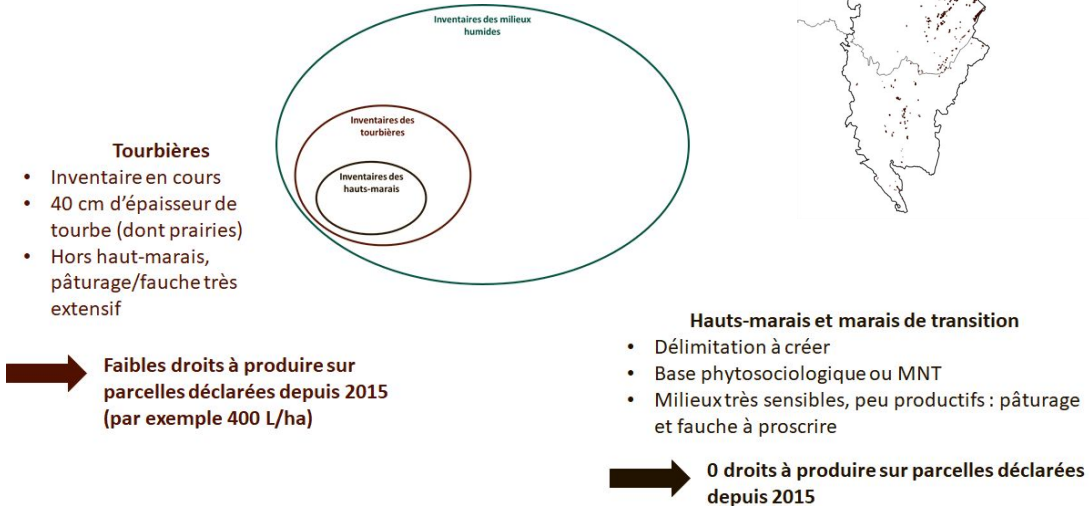
Constat d'impact croissant sur les milieux humides

- **Augmentation de la production pour optimiser les droits à produire**
 - Intensification des pratiques (culture d'herbe)
 - Course au foncier sur les milieux auparavant délaissés
 - Récupération des parcelles en tourbières pour intégration à la SAU
 - Calcul des droits à produire sur surfaces déclarée à la PAC
 - Augmentation des droits à produire à l'échelle de l'exploitation
- **Conséquences**
 - Mise en exploitation parfois non adaptée
 - Absence de mise en exploitation mais intensification sur d'autres parcelles (fraude)
 - Abandon de pâturage conservatoire




Vers une recherche partagée de solution

- Adaptation des droits à produire selon la sensibilité des milieux



Vers un accompagnement des agriculteurs

- Démarche de la DDT en lien avec les contrôles PAC : phase de concertation
- Rencontre avec des exploitants motivés
- Publication d'une plaquette
- Organisation d'une rencontre sous forme d'ateliers (DDT, CA, EPAGE, CEN), poursuite dans le cadre du Plan d'actions en faveur des tourbières de Franche-Comté)



Témoignages

I- Définitions et enjeux

- Définitions
- Fonctions et services rendus
- Quelques chiffres

II- Atelier : Vos pratiques et expériences en tourbières

- Ateliers en 2 parties
- Restitution des ateliers

III- Retours d'expériences et pratiques adaptées

- Témoignages
- Les pratiques adaptées et à proscrire en bas-marais
- Les MAEC


pour le GAEC de la Voie Lactée
pour le GAEC Claudet Robbe du Cerisier



Intermède : objectif 2

**Votre député ou votre sénateur
aime les zones humides ?**

**Inscrivez le sur notre application
de rencontre, pour des petits
déjeuners entre pairs ?**



Contact : lombardini@tourduvalat.org

Formation services DDT

Cen PACA

- ✓ Obj 6. Promouvoir la préservation des ZH dans les documents de planification

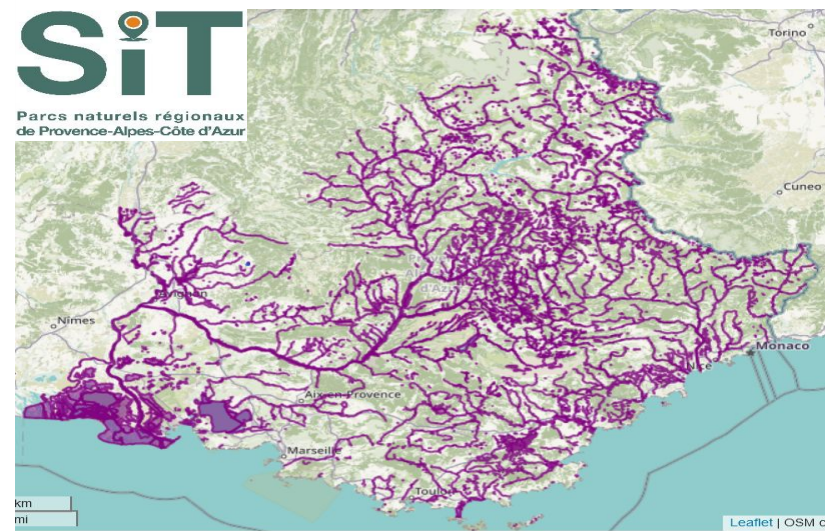
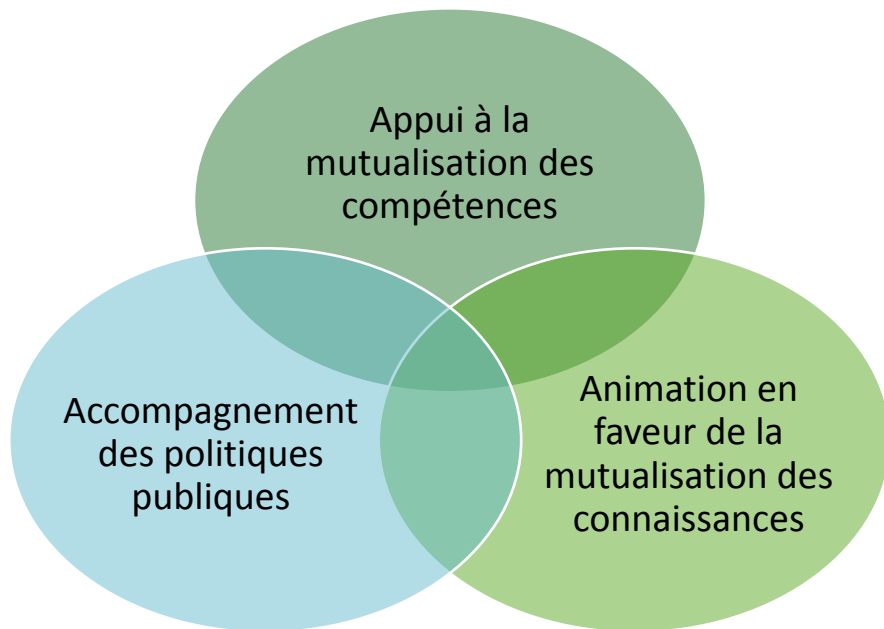


Anne-Laure BARTHELEMY
Conservatoire d'espaces naturels de Provence-Alpes-Côte d'Azur

CONTEXTE RÉGIONAL

Animation régionale

Démultiplier la prise en compte des ZH à toutes les échelles et les actions en faveur de leur conservation ou restauration.



Intérêt général

Demande

Légitimité

Inventaires
Base de données



CIBLES & OUTILS



Police de l'Eau et SIG
Biodiversité et Urbanisme

CIBLES & OUTILS



Police de l'Eau et SIG
Biodiversité et Urbanisme



Support à l'animation

Transversalité entre services

Collaboration sur les

« Porter à connaissance »

**Accompagnement rédaction
note d'enjeux**

**COPIL Zones humides
départementaux**

Rédaction d'un règlement type

CIBLES & OUTILS



Police de l'Eau et SIG
Biodiversité et Urbanisme

Support à l'animation

Transversalité entre services

Collaboration sur les

« Porter à connaissance »




Accompagnement rédaction
note d'enjeux

COPIL Zones humides
départementaux

Rédaction d'un règlement type



Des modes de fonctionnement différents
Une disparité d'informations et de compétences



Merci pour votre attention

Contact : annelaure.barthelemy@cen-paca.org

28



Intermède : objectif 7

Elles encaissent jour après jour !

Évaluer l'intensité des fonctions de
vos athlètes ...



Méthode nationale d'évaluation des
fonctions des zones humides V2



Contact : pierre.caesstecker@ofb.gouv.fr

Biodiv'tour & Zones humides

ARB CVL

- ✓ Obj 9. Portage régional pour les collectivités et entreprises (Pôles-relais mares & vallées alluviales)



Visites inspirantes et tours sur le terrain, des rencontres entre pairs

2023 en quelques chiffres

1 DD'Tour et 2 Biodiv'Tours
39 visites inscrites aux catalogues
50 visites ont eu lieu en 2023
823 participant·e·s aux visites 2023



ARB
Normandie



ARB CVL



ARBE
PACA

Publics et thématiques

Des visites destinées aux :

- Collectivités
- Agriculteurs et agricultrices
- Entreprises

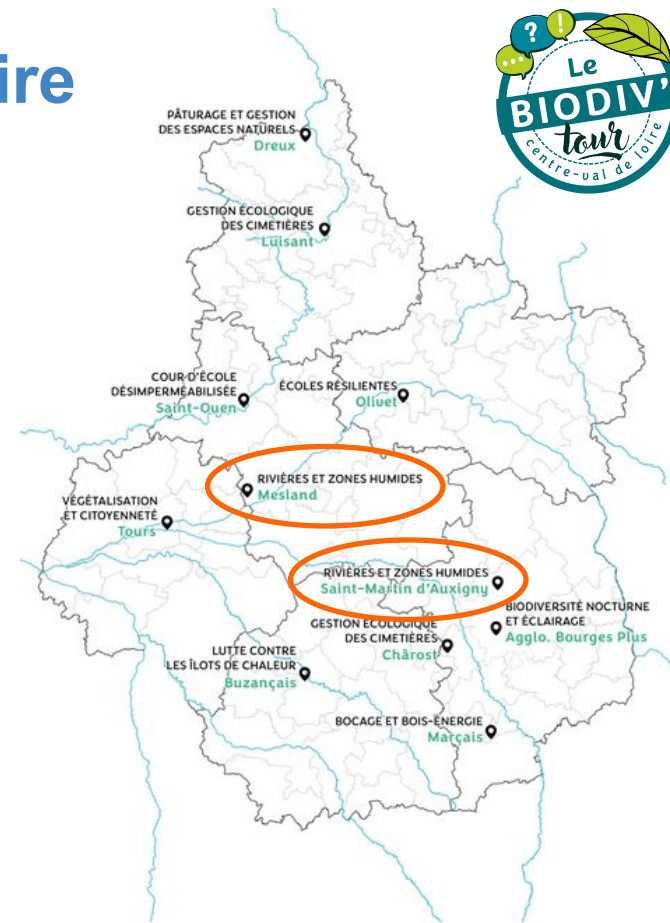
Sur les thèmes de :

- la gestion durable des espaces verts
- la renaturation des espaces publics (cours d'écoles, parking)
- la restauration des zones humides
- les continuités écologiques
- la gestion des eaux pluviales
- la gestion des cimetières
- les cantines bio et locales
- l'éclairage public et la pollution lumineuse
- le bocage et bois-énergie
- les villes en transition
- la santé et le développement durable
- la participation citoyenne
- ...

11 thèmes au catalogue

Critères de choix des visites :

- Répartition géographique
- Motivation de la collectivité
- Répartition thématique
- Thèmes sur lesquels le collectif ARB travaille déjà (priorisation)
- Déclinable et exemple reproductible pour les collectivités en visite (diversité des tailles de collectivités)



Calendrier de projet



Aujourd'hui

Identification des porteurs de projet

Sep ————— Déc

Rencontres et échanges avec les collectivités potentielles, et signature des conventions

Déc ————— Fév

Cadrage de la visite et visite test

Fév ————— Juin

Articulation de la communication

Juin ———— Juin

Lancement : en ligne et premières visites

Juil ————— Oct

La communication

Page web qui décrit la visite



AGENCE RÉGIONALE DE LA BIODIVERSITÉ

AGENCE RÉGIONALE DE LA BIODIVERSITÉ

DÉCOUVRIR COMPRENDRE AGIR RESSOURCES ACCÉSSIBILITÉS

Rivières et zones humides à Saint-Martin d'Auxigny

Zones humides, zones utiles !

LES ENJEUX DE LA RESTAURATION DES COURS D'EAU ET ZONES HUMIDES

Le changement climatique impacte fortement la ressource en eau en région. Parmi les principaux enjeux :

- Le risque d'inondation est accru. Du fait des crues de la Loire et de ses affluents, l'habitat qui s'est construit pour la plupart inondable en région (source DREAL). Le régime naturel des crues est bouleversé par l'urbanisation des zones à risques, l'assèchement des zones humides ou prairies alluviales, l'artificialisation des sols.
- La quantité d'eau disponible dans les nappes pour alimenter en eau potable les habitants s'est y compris les affluents cougés, 17% des masses d'eau superficielles sont en état quantitatif médiocre (source ORE 2022, d'après données agrées de Feval).
- Les écosystèmes ripariens également les régimes hydrologiques (variation régulière de l'état du milieu, isohydrologique). C'est par exemple une perte de 10 à 60% des débits moyens des cours d'eau qui est attendue à l'horizon 2050 (source DREAL 2019). Le suivi ONDES réalisé par l'Office Français de la biodiversité rend compte d'une plus grande augmentation des périodes d'été 2022 que survenant de plus en plus tôt.

à consulter

- Le code juridique de la restauration des zones humides
- guide méthodologique INTERMED, indicator hydrologique pour le suivi et l'évaluation de la restauration/création de zones humides

à voir

LE VRAI FAUX LA COOPÉRATIVE SOCIALE

Fascicule Biodiv'tour



AGENCE RÉGIONALE DE LA BIODIVERSITÉ

LE BIODIV'TOUR EN CENTRE-VAL DE LOIRE

Après avoir exploré le contexte, la présentation sur le terrain était à la fois concrète et bien compréhensible. Les constatations directes et les échanges ont pu élargir et confirmer la présentation, c'était très formateur !

NOUS ORGANISONS LA VISITE POUR VOUS !

UN CATALOGUE DE VISITES À LA DEMANDE

DES VISITES PROFESSIONNELLES INSPIRANTES !

Le Biodiv'Tour est un catalogue de visites professionnelles gratuites organisées à la demande et destinées aux collectivités du Centre-Val de Loire. Il est conçu par l'Agence régionale de la biodiversité en collaboration avec les membres et partenaires, en collaboration avec les acteurs locaux de la biodiversité. Le but est de faire se rencontrer les acteurs localement et de partager entre pairs les bons pratiques concrètes dans de nombreux domaines.

Le terrain !

VEGETATION

CLIMAT

MILIEUX NATURELS ET MANÉGE

Vidéo Biodiv'tour



Le Biodiv'Tour en Centre-Val de Loire

Agence régionale de la biodiversité Centre-Val de Loire (ARB CVL)

4 314 vues

Le Biodiv'Tour Le changement climatique impacte fortement la ressource en eau en région. Or, face aux risques qu'il engendre, une zone humide fonctionnelle a de multiples atouts...

Réseaux sociaux

Nouvelle visite

Restaurer RIVIÈRE et ZONE HUMIDE c'est retrouver des SERVICES VITAUX !

Mesland (41)



Inscription via le Portail de la biodiversité

Réservez votre Biodiv'Tour

www.biodiversite-centrevalde Loire.fr

Structure*

Nom Prénom de la personne référente*

Fonction de la personne référente*

Téléphone*

Courriel*

Nombre de personnes intéressées

2 3 4 5 6 7 8 9 10 11

12 13 14 15 16 17 18 19 20

Si possible, constituer au minimum un duo élu-e / technicien-ne de votre collectivité

Vos disponibilités

Proposition de date n°1*

jj / mm / aaaa

Proposition de date n°2*

jj / mm / aaaa

Proposition de date n°3*

jj / mm / aaaa

À partir de 6 personnes inscrites, déclenchement de la visite avec la date officielle et communication pour compléter le groupe préformé

Prochaines visites

La visite en images

13 novembre 2024

Renaturer
la **COUR D'ÉCOLE**,
une idée
RAFRAÎCHISSANTE !

Saint-Ouen (41)



J'INSCRIS MON GROUPE !

10 décembre 2024

ÉTEINDRE
l'éclairage public,
une idée
LUMINEUSE !

Visite
nocturne
15h-18h

Bourges (18)



J'INSCRIS MON GROUPE !



Saint-Martin d'Auxigny, le 23 mai 2023 ©ARB Centre-Val de Loire



Contact ARB : marine.celeste@biodiversite-centrevalde Loire.fr

Intermède : objectif 12

- ✓ Obj 12. Problématiques “milieux humides” dans les programmes de l'EN et les projets de territoires (Ramsar France)

Les ateliers “Fresque des zones humides” Bientôt près de chez vous !!!

- Développement en cours
- Ateliers tests durant la JMZH 2025 ?
- Modalités de déploiement/d'utilisation



Contact :

communication@ramsarfrance.fr

Animations territoriales pendant les événements “Zones humides” nationaux

✓ Obj 11. Visibilité ZH dans événementiels GP (Ramsar France)

Événementiels nationaux “ZH”

- **Journée mondiale des zones humides (JMZH) (février)**
- **Fréquence Grenouille (mars à mai)**
- Fête de la nature (5 jours fin mai)
- **Fête des mares (1^{ere} semaine de juin)**
- Journées européennes du patrimoine (3^e week-end de septembre)

⇒ EN PROGRESSION

(nb. activités / nb. organisateurs / nb. participants)

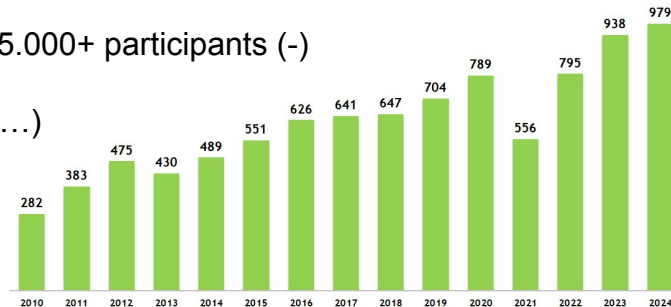


Animations territoriales pendant les événements “Zones humides” nationaux

Cas de la JMZH

⇒ 2024 = 979 animations (+) / 101 territoires (+) / 393 organisateurs (+) / 35.000+ participants (-)

- **Coordinations locales** (Médoc; S&M; HdF; Réunion; Méditerranée ...)
- **Territoires orphelins** (Eure-et-Loir; Drôme; Ardèche)
- **Territoires “fragiles”**
- **Cas de l’outre-mer**

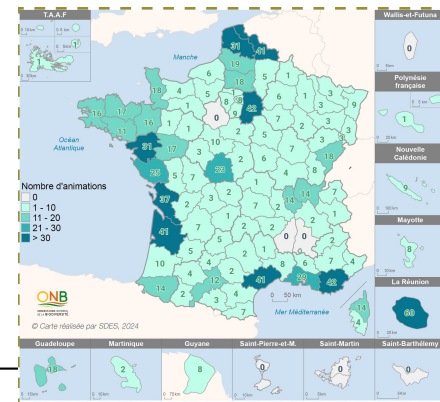
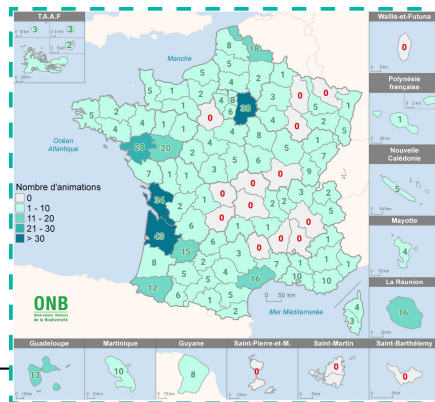
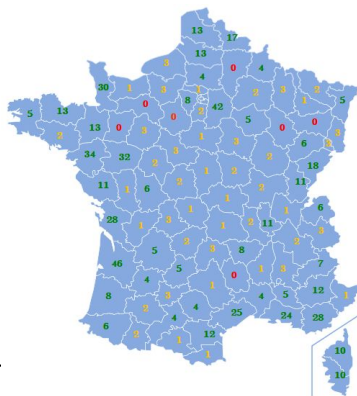
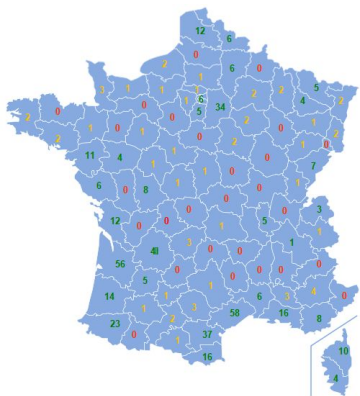


2012

2019

2021

2024



Animations territoriales pendant les événements “Zones humides” nationaux

Déséquilibre territorial

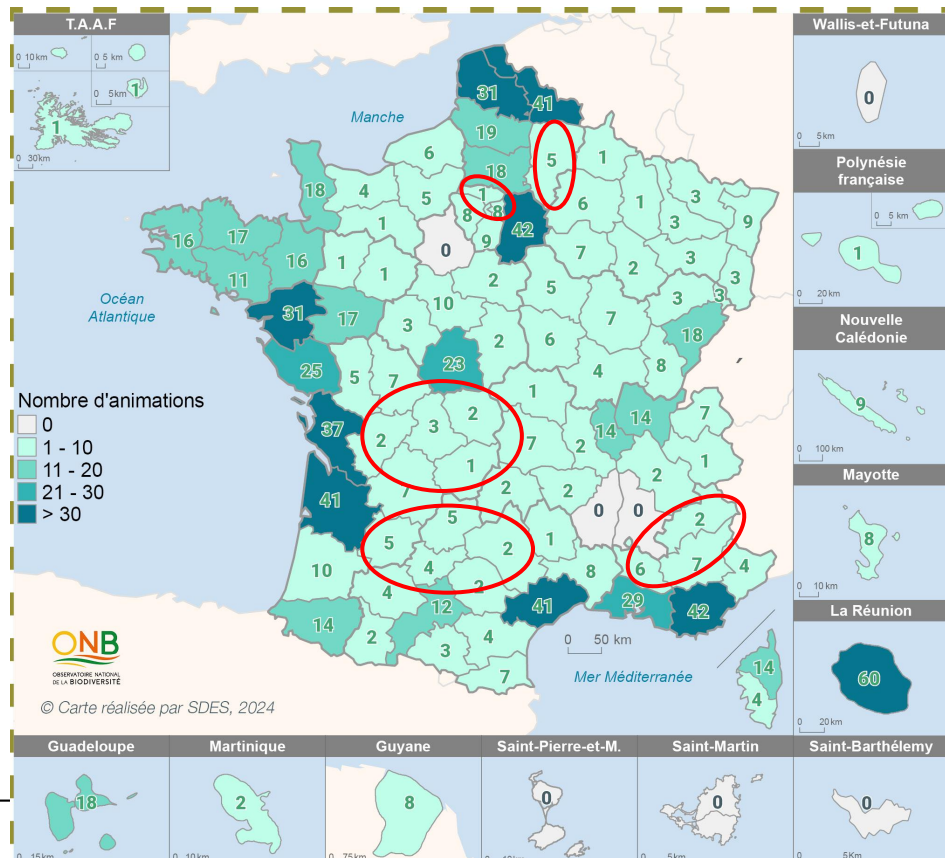
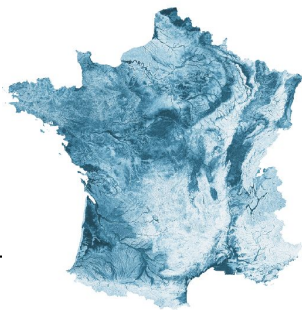
- Littoral : N-A / Sud / Occ.
- Ramsar : BFC / R-A / PdL / CVdL

Manque de relais territoriaux

- HdF (02) / IdF (95) / Norm. / G-E / Auvergne

Difficultés naturelles

- Auvergne / Alpes / Pyrénées
- IdF (P.couronne)



Journée mondiale
des zones humides



Journée mondiale des zones humides

- Obj. 2025 = **> 1000 animations**
- 1 activité mini par territoire



Fête de la nature

- Développer et renforcer la visibilité de la **“Sélection thématique EN humides”**
- 102 sorties en 2024



Journées européennes du patrimoine

- **Identification des “ZH”** dans le programme national
- “JEP en lagunes” (PRLM) = 48 sorties en 2024



Fréquence grenouille

- Appui mobilisation hors CEN



Fête des mares

- Appui mobilisation

⇒ **Appui territorial sur les événements nationaux** ⇐

Intermède : objectif 13

**Vous avez des droits et des devoirs !
Elles aussi ! mais difficile
quand on n'a pas la parole.**

**La justice a besoin d'experts
judiciaires ...**



Conseil National
des Compagnies
d'Experts de Justice



Contact : pierre.caessteker@ofb.gouv.fr

BON APPÉTIT !

Rendez- vous à 14h



Associations nos démarches !!!

<https://docs.google.com/spreadsheets/d/19yjwhumcV-t4C1uUDETdl7AUu4u4LyYxRa4WiRMnIOQ/edit?usp=sharing>



Collecte et bancarisation des retours d'expériences - OIEau

- ✓ Obj 14. Partage des expériences préservation / restauration (Pôles-relais tourbières)

Rappels sur l'objectif 14:

10 acteurs du GT

>25 actions 2024-2025
proposées par le GT
(dont 5 reproductibles)

Pistes de travail : **valoriser**
les actions de
gestion/restauration,
partager les connaissances,
former (formation gest/rest à
venir...)



Rubrique retours d'expérience du site zones-humides.org

Objectif : favoriser le partage de retours d'expériences

Fonctionnement : site du centre de ressources, alimentation partenariale (sur demande)

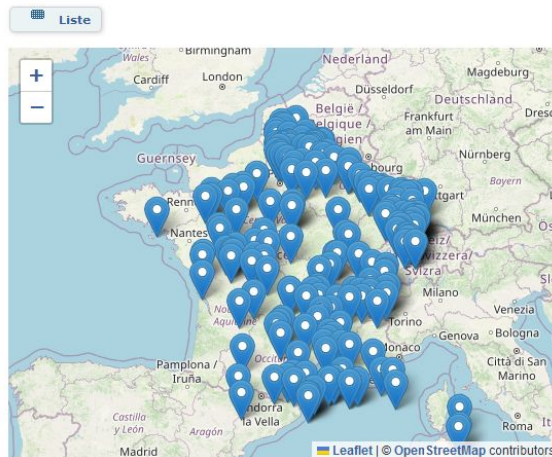
2 types de fiches retours d'expérience :

- Fiche détaillée, pour créer de nouveaux REX
- Fiche synthétique, pour valoriser des REX existants

=> des formats ouverts !



Régions	Types de milieu (Ramsar)
- Tout -	- Tout -
Bassins versants	Type de milieu (SDAGE)
- Tout -	- Tout -
Types d'ingénierie écologique	Types hydrogéomorphologiques
- Tout -	- Tout -
Type d'actions écologiques	Mot(s)-clé(s)
- Tout -	
Rechercher	



Fiches synthétiques

Une vingtaine de champs.

Pour valoriser les fiches existantes par ailleurs.

A saisir par vous, relecture possible par les membres du CdR MH.

Environ 100 publiés (travail en cours).

Sanctuarisation des propriétés d'ouvrage sur le bassin de l'Arno

Région Auvergne-Rhône-Alpes
Fiche n° 15/00/001

L'opération

Type d'ouvrage aménagement	Restauration en public
Type de aménagement	Bénévolat pour entretien et/ou aménagement
Région (Auvergne, Rhône-Alpes, Provence)	Rhône-Alpes Région Auvergne Rhône-Alpes Provence
Titulaire de l'ouvrage	Collectivité territoriale départementale départementale départementale départementale départementale

**Détails de la
réalisation**

Début des travaux	avril 2010	Fin des travaux	septembre 2012
Superficie réalisée	10000 m ²	Coût global	500000 €

Le projet


Type de projet	RE - Restauration et/ou aménagement patrimonial
Type de projet (2010-2015)	RE - Restauration et/ou aménagement patrimonial
Catégorie	Non classée
Nature	Non classée
Lieu	Non classée

**Références au titre des sites classés
européens**

Coordonnées du site	Non classée
Statut	Non classée
Statut de la zone	Non classée


Localisation

Adresse	Lyon-Rhône-Alpes
Région	855100000-855100000-00010
Département	855100000-855100000-00010
Localisation	NORME




Objectifs du projet et résultats obtenus

Sur la zone



Fonctions visées



Les objectifs du maître d'ouvrage

Réviser nos différents cours d'eau du bassin de l'Arno d'après nos données et nos connaissances actuelles sur les milieux humides.

Financer

L'Arno est un affluent en rive droite de la Loire. Il est remarquable par son caractère d'écoulement permanent.

L'objectif principal est de créer un long lac et de permettre aux différents cours d'eau du bassin de l'Arno d'être entretenus par un personnel d'entretien et de surveillance, au grand respect des données de la cartographie européenne et de la réglementation nationale.

Plusieurs ouvrages existants ont été restaurés, pour assurer la stabilité d'un lac et ainsi de permettre d'entretenir le site. Les travaux techniques et financiers, les actions de la part de l'Arno, les Plans locaux régionaux de l'Arno (sur la zone de la zone de la Loire) ont permis de créer des milieux humides. Ils permettent également de créer des milieux humides et de permettre de créer des milieux humides.

L'opération a été financée par une somme importante d'investissement des propriétaires, dans le projet de restauration, par une somme importante de subvention par les collectivités locales pour la réalisation des travaux et l'entretien des ouvrages de l'Arno.

Elle présente, une fois terminée, une fonction de sanctuarisation sur l'ensemble de l'Arno pour les milieux humides et les zones de la zone de la Loire, pour assurer une zone de la zone de la Loire, pour assurer la protection de l'Arno pour assurer les milieux humides.

Enfin, la zone de la zone de la Loire, pour assurer la protection de l'Arno pour assurer les milieux humides et les zones de la zone de la Loire, pour assurer la protection de l'Arno pour assurer les milieux humides.

Actes aux documents

Télécharger l'acte de naissance

Télécharger le rapport de synthèse



Renouvellement 2024-2025 de la « BD REX CE et ZH »

...vos expériences à valoriser
pour tout le réseau d'acteurs ZH

Arasement d'un seuil sur la Corrèze au sein de l'agglomération de Tulle
Page mise à jour le 19/02/2018
Créée le 28/01/2010

 **Télécharger le PDF**

L'opération		Cours d'eau dans la partie restaurée	
Catégories	Restauration et réhabilitation	Nom	La Corrèze
Type d'opération	Effacement total ou partiel d'obstacles transversaux	Distance à la source	57.00 km
Type de milieux concerné	Cours d'eau de zone intermédiaire	Largeur moyenne à pleins bords avant travaux	25.00 m
Enjeux (eau, biodiversité, climat)	Continuité écologique	Largeur moyenne à pleins bords après travaux	Non renseigné
		Pente moyenne	3.00 ‰
		Débit moyen	10.00 m3/s

Régions

- Tout -

Bassins versants

- Tout -

Types d'ingénierie écologique

- Tout -

Type d'actions écologiques

- Tout -

Types de milieu (Ramsar)

- Tout -

Type de milieu (SDAGE)


- Tout -

Types hydrogéomorphologiques

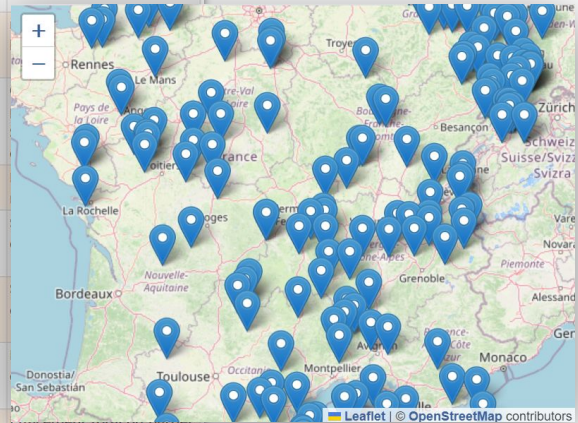
- Tout -

Mot(s)-clé(s)

Rechercher

 **Carte**

Bassin	Titre	Milieux SDAGE	Type d'opérations
Loire-Bretagne	Travaux de reméandrage sur le ruisseau de Mardereau	Cours d'eau de zone intermédiaire	Reméandrage
Seine-Normandie	Restauration de bras morts sur la vallée de l'Aube et maîtrise foncière		
Rhin-Meuse	Restauration d'une prairie humide par suppression d'une plantation d'épicéas de Sitka en forêt domaniale du Hohwald		
Adour-Garonne	Définition concertée d'un espace de mobilité sur l'Adour	Cours d'eau de plaine	
Seine-Normandie	Effacement d'un chapelet de 5 étangs sur le ruisseau du Val des Choues	Cours d'eau de tête de bassin	
Rhin-Meuse	Création de chenaux de crues et restauration des échanges lit majeur/lit mineur sur la Veuzouse	Cours d'eau de plaine	
Artois-Picardie	Rétablissement de la continuité écologique sur la Canche à Hesdin	Cours d'eau de zone intermédiaire	
Adour-Garonne	Arasement d'un seuil sur la Corrèze au sein de l'agglomération de Tulle	Cours d'eau de zone intermédiaire	



Leaflet | © OpenStreetMap contributors

1 2 3 4 5 6 7 8 9 ... >> Dernier >>

Intermède : objectif 17

Quand tes données
piézométriques tu
remonteras, ton côté obscur
de la force tu éloigneras



Crédit photo : Ainsley Seago. doi:10.1371/journal.pbio.1001779.g001.

Contacts :

DSINGLARDCAUSSE@forum-marais-atl.com

charlotte.lemoine@reseau-cen.org




Communication, éducation, sensibilisation, participation dans les DOM/COM





RETOUR SUR LES ATELIERS OM

4ÈME PLAN NATIONAL MILIEUX HUMIDES





 MINISTÈRE
 DE LA TRANSITION
 ÉCOLOGIQUE
 ET DE LA COHÉSION
 DES TERRITOIRES


 PRÉFET
 DE LA RÉGION
 GUYANE


 PRÉFET
 DE LA RÉGION
 GUADELOUPE

Direction de l'Environnement, de
 l'aménagement et du Logement
 Guadeloupe





STRATEGIE OUTRE MER

DU 4ÈME PNMH



Animer, **en collaboration avec tous les acteurs**

concernés, les réflexions et la définition des modalités de mise en œuvre du 4ème Plan National Milieux Humides **dans les territoires ultramarins**



11

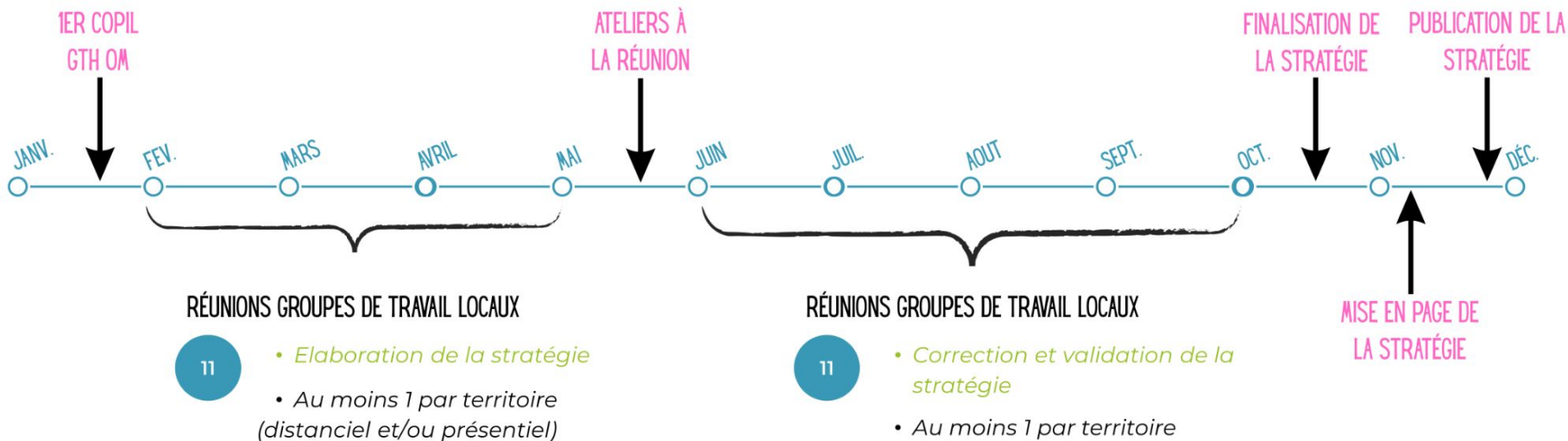
TERRITOIRES



+++++

ACTEURS

CALENDRIER





GT OUTRE MER : 5 REUNIONS



VISIO / PRESENTIEL



- RUN : mardi 2 avril 2024 (Visio)
- GUY : mercredi 3 avril 2024 (Visio)
- MAY : mardi 16 avril 2024 (Visio)
- MAR : jeudi 18 avril 2024 (Présentiel)
- GUA : Jeudi 25 avril 2024 (Présentiel)



5 DROM



63

PARTICIPANTS



135

INSCRITS AUX GT

CONCERTATION DES ACTEURS : TRAVAUX DE GROUPES



- OFB
- DEAL, DAAF, DGTM
- Offices de l'eau
- Conservatoire du Littoral
- Conservatoires Botaniques
- Parcs Nationaux
- Parc Naturel régional
- Réserves naturelles
- Parcs Marins
- Chambres consulaires
- CEN Guyane
- IRD
- EPCI
- Associations
- CEREMA
- ARB-IG





AXE II – MOBILISER

SOUS AXE 2B- MOBILISATION DES ACTEURS

ACTION 2B-3. Sensibilisation des élus et du grand public

Priorité maximale : action immédiate requise

- o 2B-31. Améliorer la compréhension globale de ces milieux auprès des différents publics (collectivités, Élus, grand public)
- o 2B-32. Renforcer le développement et l'accompagnement des Aires Terrestres et Marines Éducatives
- o 2B-33. Développer des offres et formats de formations adaptés à tous les publics

Priorité élevée : intervention rapide nécessaire

- o 2B-34. Mettre en œuvre la stratégie CESP 2021-2030 pour les milieux humides, en utilisant la communication, la sensibilisation, l'éducation et la participation pour encourager et soutenir des changements de politiques et de comportements

2B-25. Mettre en œuvre la stratégie CESP 2021-2030 pour les milieux humides, en utilisant la communication, la sensibilisation, l'éducation et la participation pour encourager et soutenir des changements de politiques et de comportements.

- Faire comprendre le phénomène de captation de carbone par les zones humides ;
- Axer davantage la communication sur les bénéfices apportés par les zones humides (ex. préservation de la ressource en eau, prévention des inondations etc) ;
- Chiffrer réalistiquement l'engagement des élus par territoire ;
- Mettre en place des exercices de prospectives ;
- Mettre à disposition et vulgariser les cartographies et inventaires en cours de réalisation ;
- Promouvoir le MOOC ZH ;
- Développer et animer les réseaux (GEMAPI, club ABC) par territoire pour partager les retours d'expériences ;
- Développer les outils de communication, de sensibilisation, d'éducation et de science participative pour encourager et soutenir des changements de politiques et de comportements ;
- Faire le lien avec les ABC et TEN dont les objectifs sont communs et complémentaires ;
- Mettre en place le concept "les élus parlent aux élus" pour la préservation des ZH ;
- Mise à jour des guides réglementaires et poursuite des formations dans les outre-mer ;
- Animer (et adapter si besoin) les outils nationaux et locaux existants (ex. boîte à outils MHEO, MANG etc).

Ateliers World Café





- ✓ Obj 3. Accompagner les chefs d'exploitation dans la conception de systèmes de culture et/ou d'élevage cohérents avec le contexte socio-économique et les milieux humides de l'exploitation agricole (Pôles-relais marais Atl. Manche et mer du Nord)
- ✓ Obj 5. Permettre aux techniciens et ingénieurs forestiers, cynégétiques, piscicoles et agricoles de monter en compétence sur les zones humides (régalien, gestion) (OIEau)
- ✓ Obj 8. Faire évoluer le savoir-faire des praticiens de chantier de la construction, aménagement, espaces verts, Protection civile (Pôles-relais tourbières)
- ✓ Obj 10. Promouvoir le développement de labels permettant une préservation et restauration des zones humides (Ramsar France)
- ✓ Obj 15. Favoriser la prise en compte des impératifs réglementaires dans le cadre d'installations, ouvrages, travaux et activités et de la mise en œuvre d'action écologiques (OFB)
- ✓ Obj 16. Favoriser le développement de projet de recherche & développement SVT-SHS à caractère opérationnel et le transfert des acquis de la recherche vers les acteurs des territoires (Pôles-relais lagunes méditerranéennes)

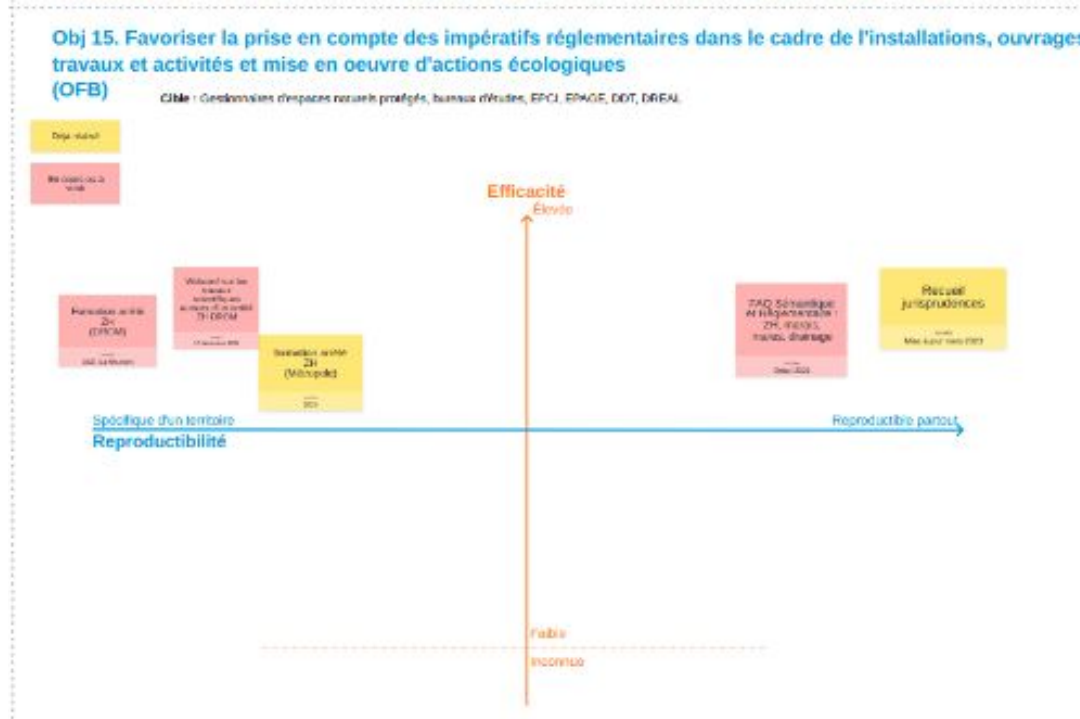


30 min	1 ^{er} groupe
15 min	2 ^{ème} groupe
15 min	3 ^{ème} groupe
15 min	4 ^{ème} groupe
15 min	5 ^{ème} groupe
15 min	6 ^{ème} groupe

ATTENTION !

**Les animateurs bougent d'une
salle (virtuelle) à une autre**

« Connaître les actions que vous avez menées ou allez mener sur cette thématique pour faciliter la mutualisation des efforts et l'essaimage des actions »



Associations nos démarches !!!

<https://app.klaxoon.com/join/CU5JC8A>

CU5JC8A





Merci pour votre attention

Merci pour votre attention